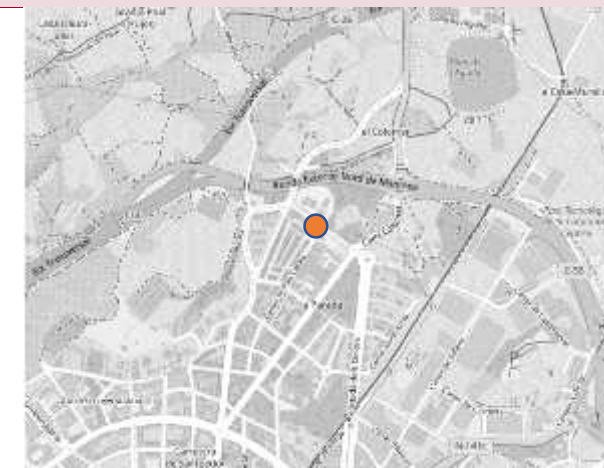


## Interseccions

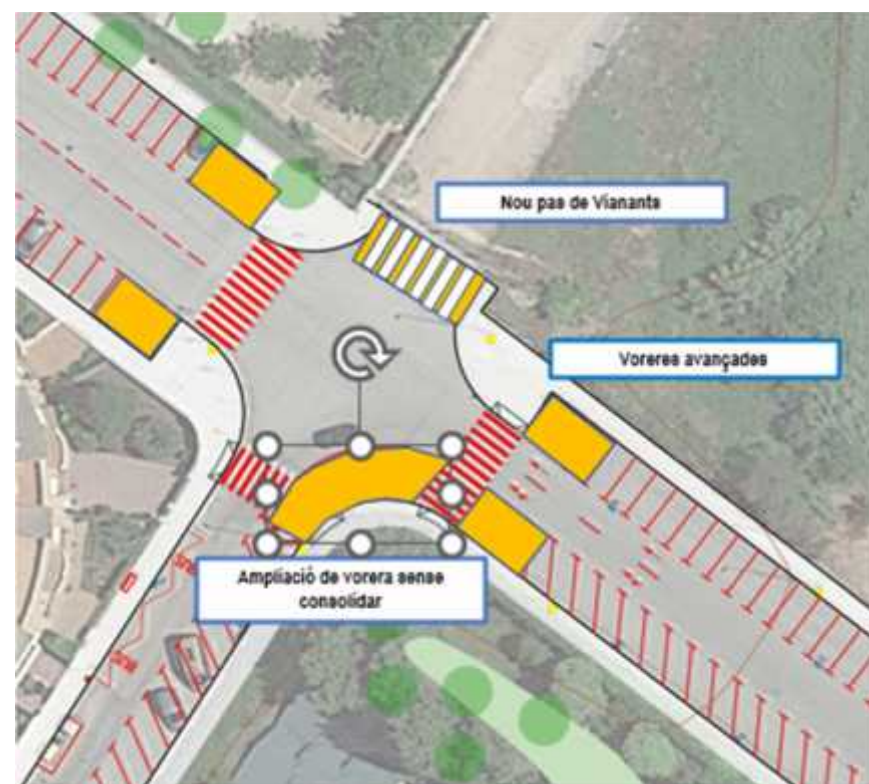
C. Pau Casals – C. Santa Joaquina.....	2
C. De La Pau – C. Amadeu Vives .....	3
Av. Bases de Manresa – Camí Vell de Santpedor .....	4
C. Abat Oliba – Plaça del Mossèn Planas.....	5
Carretera de Vic – C. Indústria .....	6
C. Sagrada Família – C. Sant Cristòfol.....	7
Carrer Granollers .....	8
Plaça de la Independència.....	9
Carrer Bernat Oller .....	10
C. Dos De Maig – C. Ramón Llull.....	11
C. Dos de Maig – C. d’Ausiàs March .....	12
C. Del Cadí – C. Del Pirineu .....	13
C. Viladordis – C. De La Providència .....	14

**UBICACIÓ** C. Pau Casals – C. Santa Joaquina

**SITUACIÓ ACTUAL** **ORTOFOTO** **LOCALITZACIÓ**



**PROPOSTA**



**DISFUNCIONS** **PROPOSTA**



Falta un pas de vianants en la discontinuïtat causada per l'entrada a una propietat privada



Les places disponibles són en bateria reduint l'espai disponible de vorera i obstruint la visibilitat en els passos de vianants.



Ampliació de vorera sense consolidar

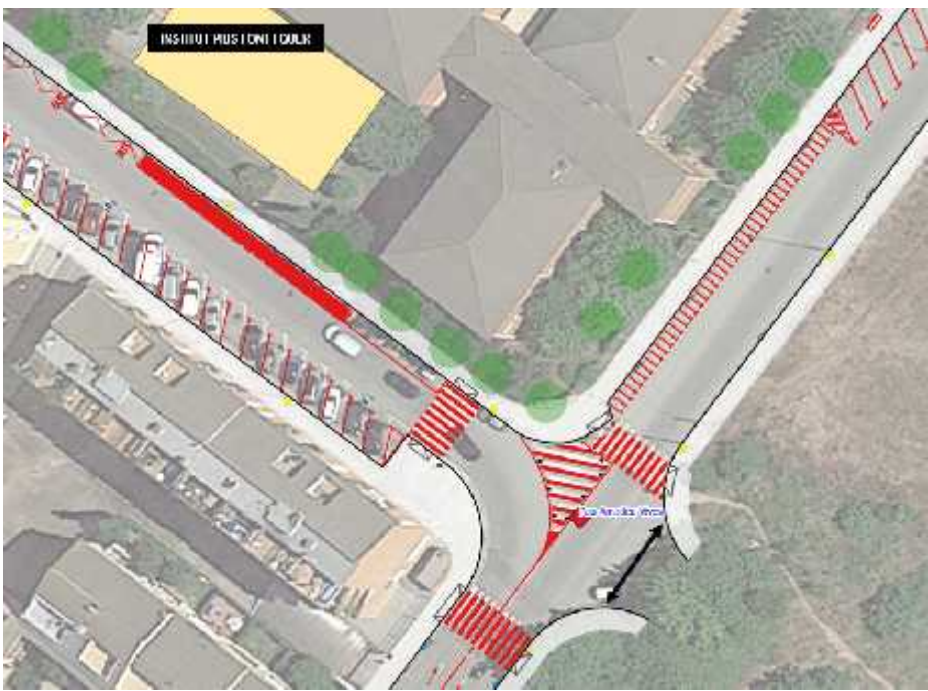


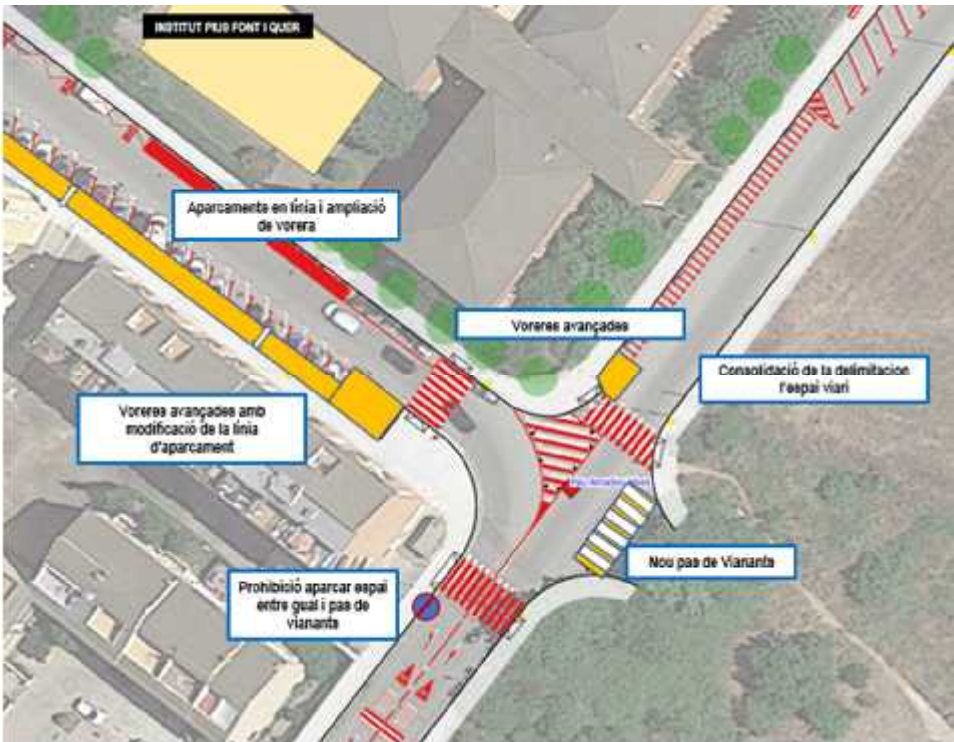






Il·luminació escassa a les voreres i pas de vianants

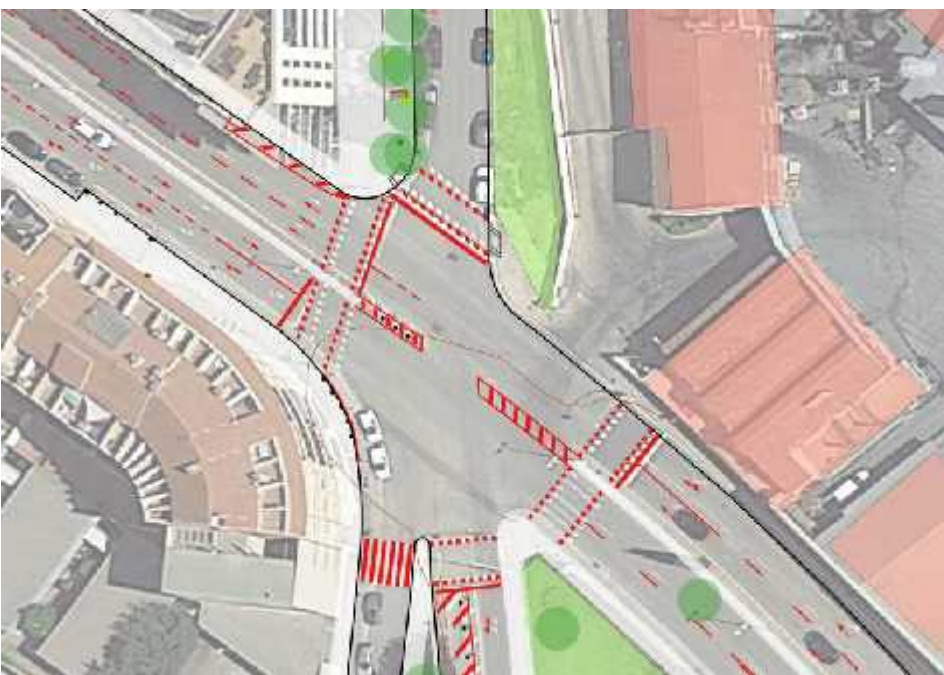







Construir un pas de vianants en la discontinuïtat existent  
  
Voreres avançades en tots els passos de vianants. Desplaçament de la primerer places d'aparcament.

Consolidació de l'ampliació de la vorera existent  
  
Millorar la il·luminació en els passos de vianants



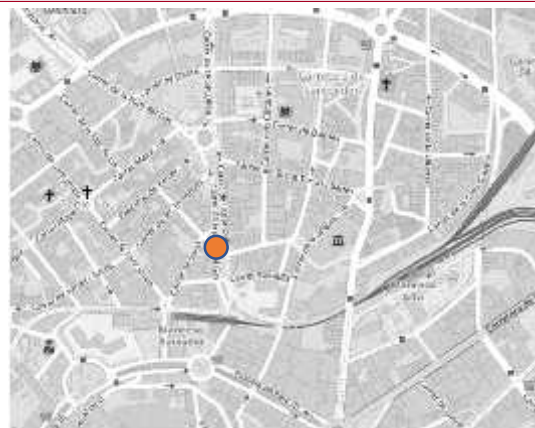







UBICACIÓ		C. De La Pau – C. Amadeu Vives	
<b>SITUACIÓ ACTUAL</b>	<b>ORTOFOTO</b>		<b>LOCALITZACIÓ</b>
			
<b>PROPOSTA</b>	<b>DISFUNCIONS</b>		<b>PROPOSTA</b>
		Voreses molt estretes prioritant l'aparcament en bateria i carril massa ample	<p>Ampliar la vorera, sobretot a la zona dels passos de vianants (voreses avançades)</p> <p>Pintar un nou pas de vianants a la discontinuïtat de la vorera del carrer Pau Amadeu Vives.</p> <p>Reduir la velocitat permesa als vehicles en el carrer Pau Amadeu Vives.</p> <p>Ampliació de la vorera ubicada davant de l'institut Pius Font i Quer substituint els aparcaments en bateria existents per aparcaments en línia.</p>
		Aparcament just abans del pas de vianants que obstaculitza la visió	
		Sense continuïtat segura per a vianants (manca de pas de Vianants)	
		Delimitació de l'espai viari sense consolidar	

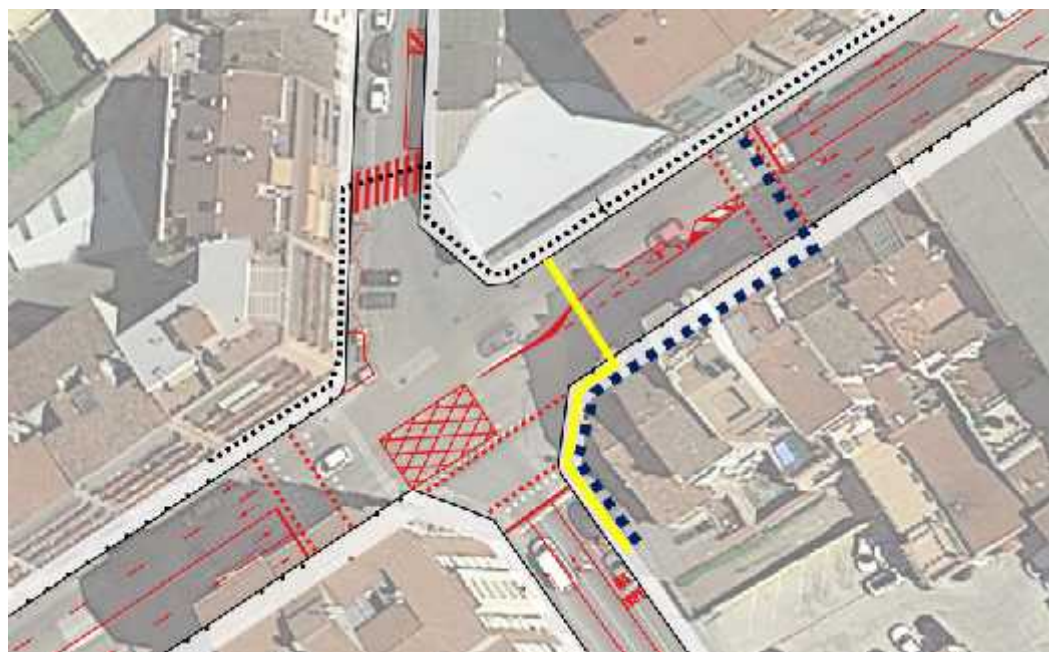


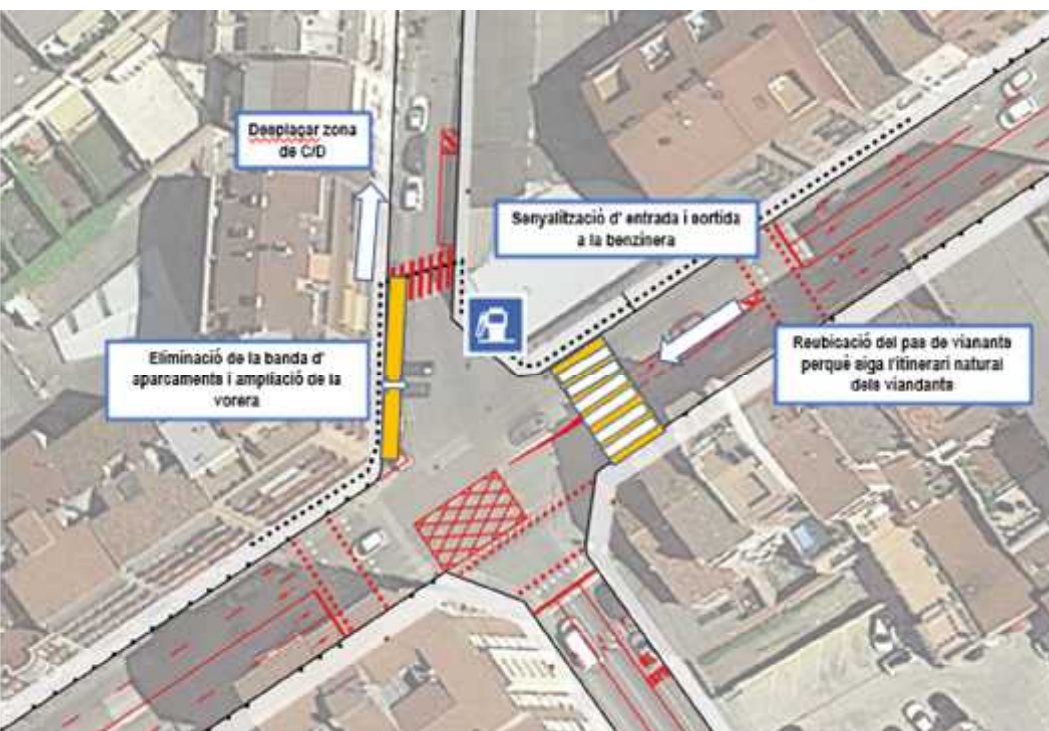






UBICACIÓ		Av. Bases de Manresa – Camí Vell de Santpedor	
SITUACIÓ ACTUAL	ORTOFOTO	LOCALITZACIÓ	
		LOCALITZACIÓ	
			
PROPOSTA		DISFUNCIONS	PROPOSTA
		Gual de cantonada sense accessibilitat	
		Sortida de vehicles mal senyalitzada	
		Necessitat de reubicació de les places d'aparcament	
		Mobiliari urbà com a obstacle per a la visibilitat	

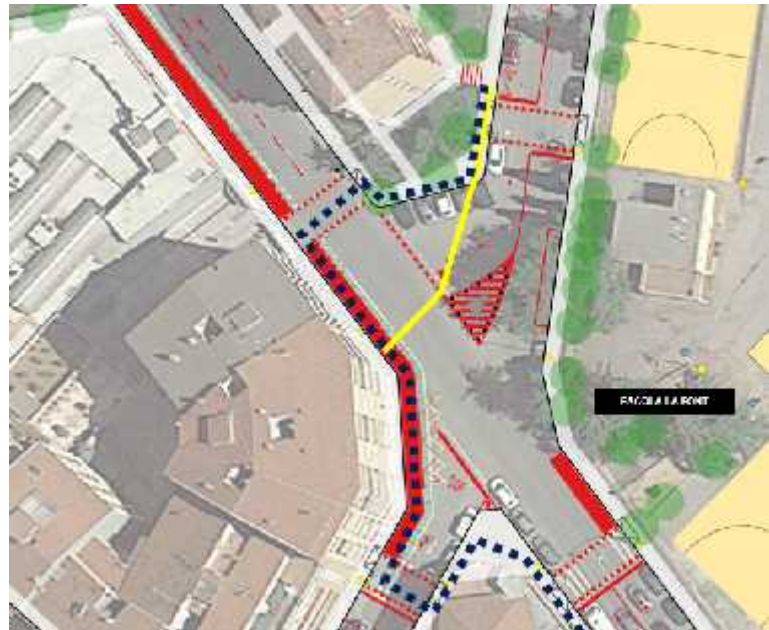

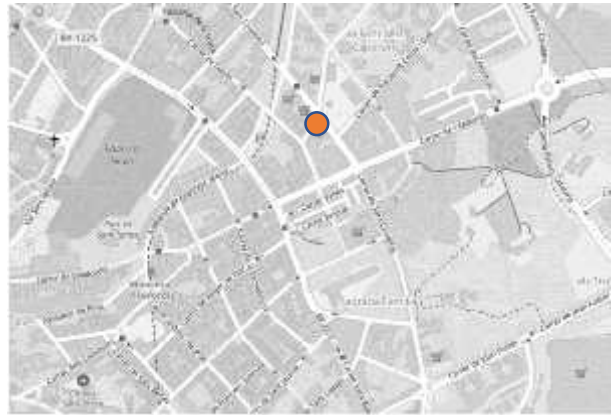





UBICACIÓ		C. Abat Oliba – Plaça del Mossèn Planas	
<b>SITUACIÓ ACTUAL</b>	<b>ORTOFOTO</b>		<b>LOCALITZACIÓ</b>
			
<b>PROPOSTA</b>	<b>DISFUNCIONS</b>		<b>PROPOSTA</b>
		Contenedors que treuen visibilitat	Eliminació o reubicació del mobiliari urbà que suposi un obstacle per a la circulació
		Vorera molt estreta	
		Banda d'aparcament que treu visibilitat del pas de vianants.	Substituir la plaça problemàtica per aparcaments per a bicicletes/patinets
		Delimitació tallada del carril bici	




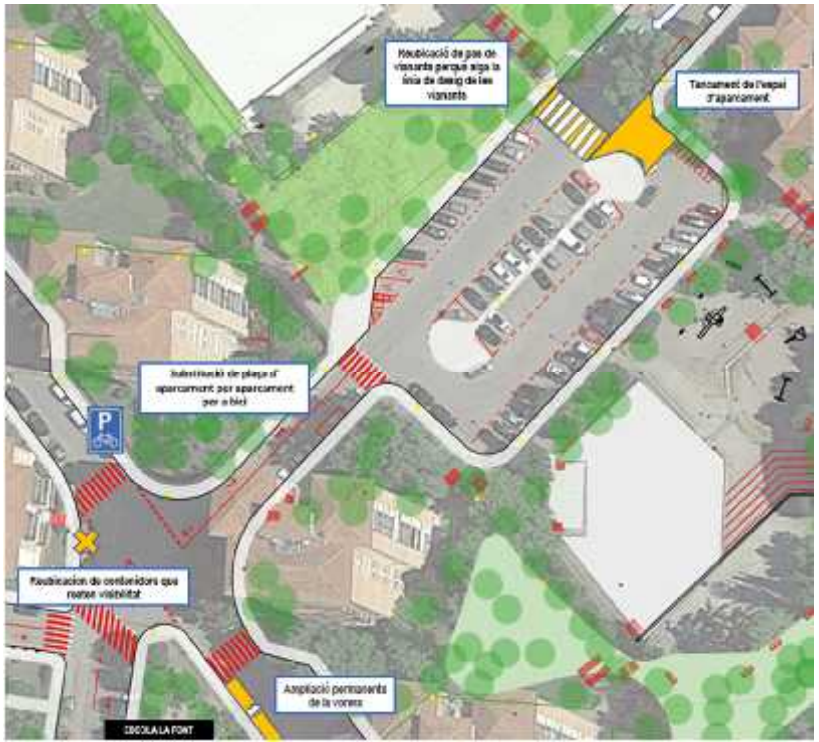






UBICACIÓ		Carretera de Vic – C. Indústria	
SITUACIÓ ACTUAL	ORTOFOTO	LOCALITZACIÓ	
		LOCALITZACIÓ	
			
PROPOSTA	DISFUNCIONS		PROPOSTA
		<p>Gual entrada/sortida benzinera. Aquesta incorporació sembla perillosa amb el trànsit que ve de l'est</p>	<p>En primer lloc destacar que aquesta intersecció quedarà subjecte al esquema de perfil proposat per la Carretera de Vic, que en principi ha de donar més espai a voreres i un carril-bici en aquest tram i que per tant implica la disminució de l'amplada de la calçada de la mateixa. Tot i això, de cara a introduir millores graduals, es proposa en un primer moment:</p> <p>Senyalització de l'entrada i sortida de la benzinera existent a la intersecció.</p> <p>Eliminar de manera permanent els aparcaments conflictius i així poder construir una vorera més àmplia</p> <p>Reubicació del pas de vianants que no segueix la línia de vianants.</p>
		<p>Gual entrada/sortida benzinera. Aquesta incorporació sembla perillosa amb el trànsit que ve de l'est</p>	
		<p>Creuament amb molt espai de calçada</p>	
		<p>Itinerari de vianants amb pas de vianants</p>	



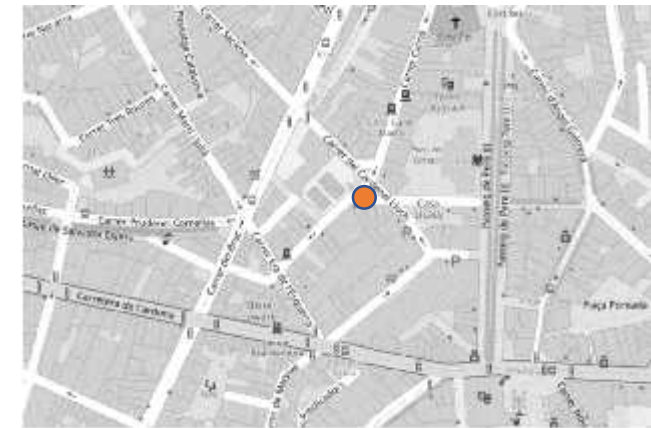







UBICACIÓ		C. Sagrada Família – C. Sant Cristòfol	
<b>SITUACIÓ ACTUAL</b>	<b>ORTOFOTO</b>	<b>LOCALITZACIÓ</b>	
			
<b>PROPOSTA</b>	<b>DISFUNCIONS</b>		<b>PROPOSTA</b>
		Ampliació de vorera sense consolidar	Ampliació permanent de la vorera (pintura temporal en calçada del període de la COVID-19 davant de mercat i escola).
		La gent creua pel mitjà lloc que el pas de vianants no és pròxim	Estretament del carrer de la Sagrada Família amb construcció de vorera-xamfrà i eliminació dels aparcaments.  Desplaçament del passos de vianants.  Eliminació de franja d'aparcament prèvia al pas de vianants de davant de l'escola. Reserva per aturada curta en horari entrada-sortida de centre educatiu.



UBICACIÓ		Carrer Granollers	
SITUACIÓ ACTUAL	ORTOFOTO	LOCALITZACIÓ	
			
PROPOSTA	DISFUNCIONS		PROPOSTA
		<p>Massa distància entre passos de vianants</p>	<p>Tancament de l'espai d'aparcament per la banda nord per fer més segur el pas de vianants a la zona central del pàrquing i la reubicació del pas de vianants</p> <p>Substitució de plaça d'aparcament per aparcament per a bici</p> <p>Ampliació permanent de la vorera a l'accés nord de l'escola (pintura temporal en calçada del període de la COVID-19 davant de mercat i escola)</p> <p>Reubicació de contenidors que resten visibilitat</p>
		<p>Manca de visibilitat degut a l'aparcament</p>	
		<p>Ampliació de vorera sense consolidar</p>	
		<p>Contenidors d'escombreries són obstacles per a la visibilitat del pas de vianants</p>	




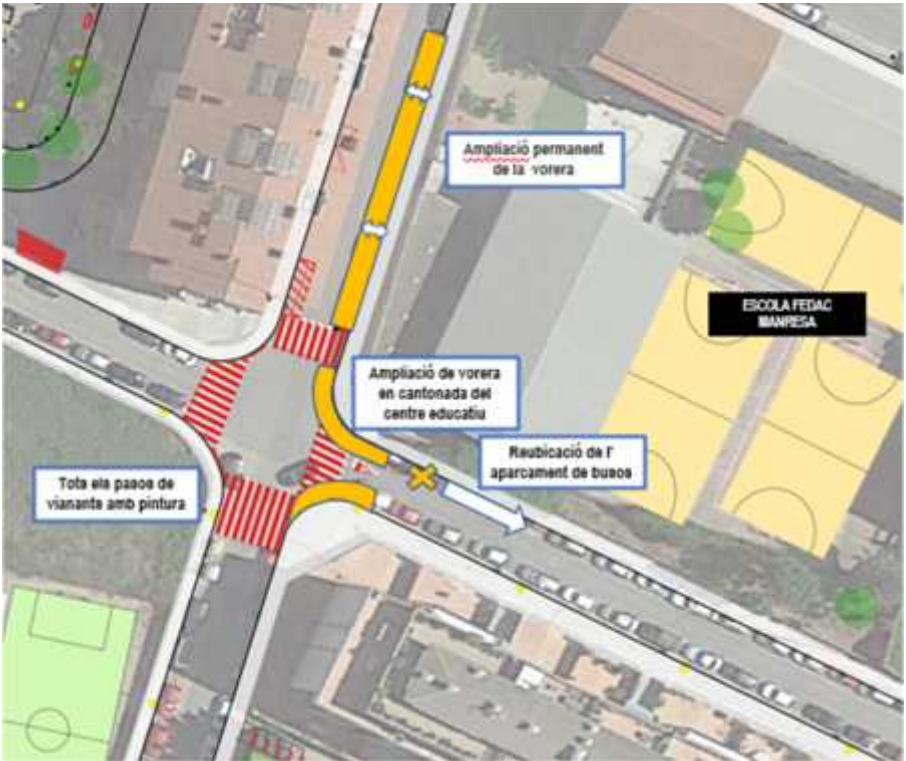






UBICACIÓ		Plaça de la Independència	
<b>SITUACIÓ ACTUAL</b>	<b>ORTOFOTO</b>	<b>LOCALITZACIÓ</b>	
			
<b>PROPOSTA</b>	<b>DISFUNCIONS</b>		<b>PROPOSTA</b>
		Places d'aparcament a les proximitats dels passos de vianants i alguns cotxes en doble fila	<p>Ampliació permanent de la vorera davant de l'escola (pintura temporal en calçada del període de la COVID-19 davant de mercat i escola)</p> <p>Creació d'espai de vianants entre illa actual y cara sud de la plaça. Es proposa crear l'espai de tal manera que es permetia la sortida dels vehicles del gual existent.</p> <p>Eliminació de franja d'aparcament prèvia al pas de vianants de davant de l'escola. Reserva per aturada curta en horari entrada-sortida de centre educatiu.</p>
		"Línia de desig de vianants sense pas de vianants"	
		"Línia de desig" de Vianants sense pas de vianants	
		Ampliació de vorera sense consolidar	

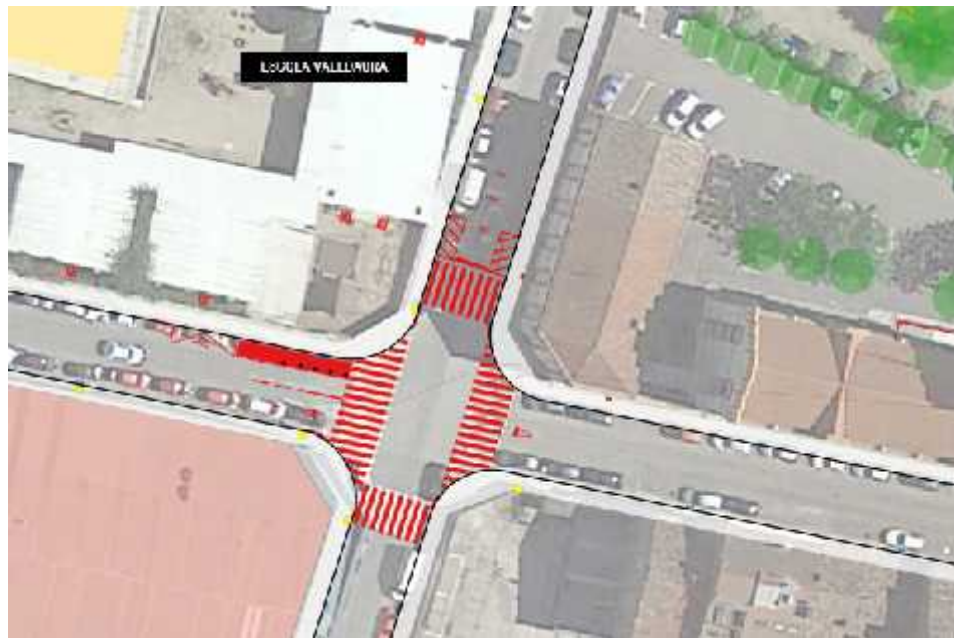






UBICACIÓ		Carrer Bernat Oller	
<b>SITUACIÓ ACTUAL</b>	<b>ORTOFOTO</b>	<b>LOCALITZACIÓ</b>	
			
<b>PROPOSTA</b>	<b>DISFUNCIONS</b>	<b>PROPOSTA</b>	
		Contenidors que poden dificultar la visibilitat del pas de vianants	
		Aparcament de motos entre passos de vianants	
		Reubicació dels contenidors que poden dificultar la visibilitat dels passos de vianants	
		Eliminació de les dues places d'aparcament a la baixada de c/de Dos de Maig	
		Substituir aparcaments per a motos per vorera	
		Pintura al pas de vianants del	
		Sense pas accessible al Bulevard Prudenci Comellas (sense vorera i només escales)	

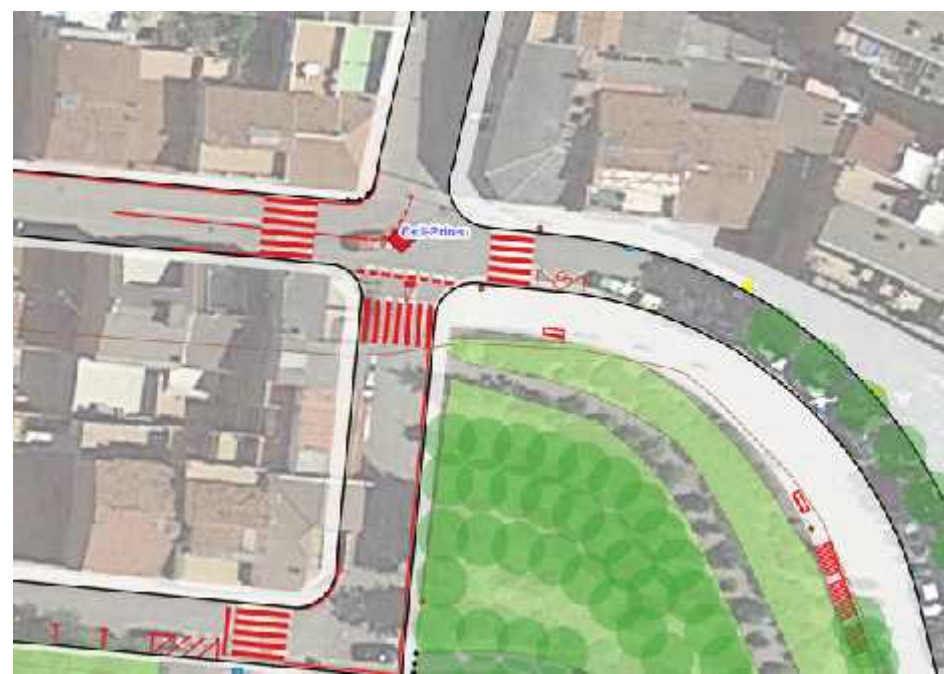



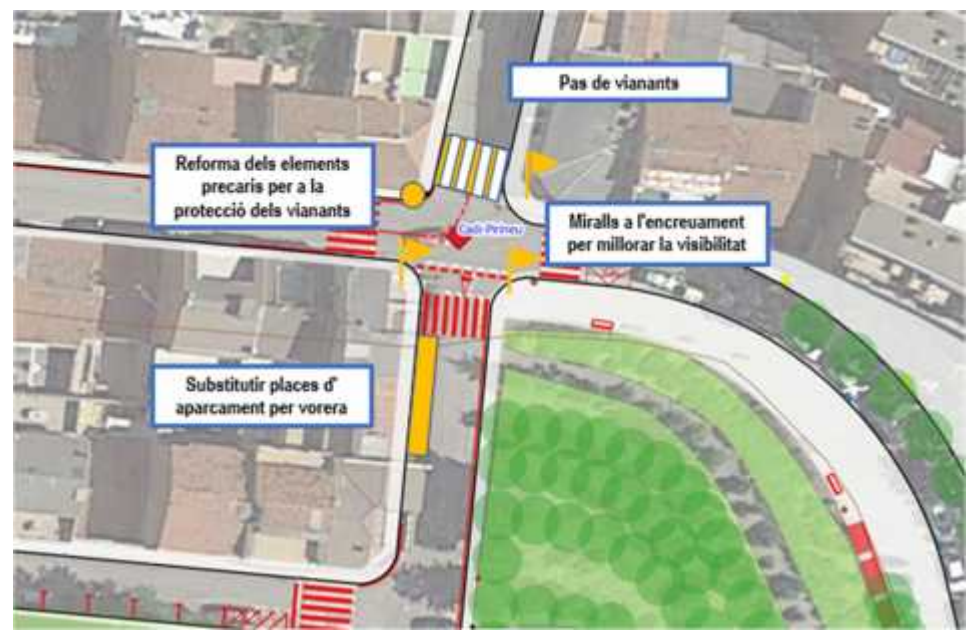

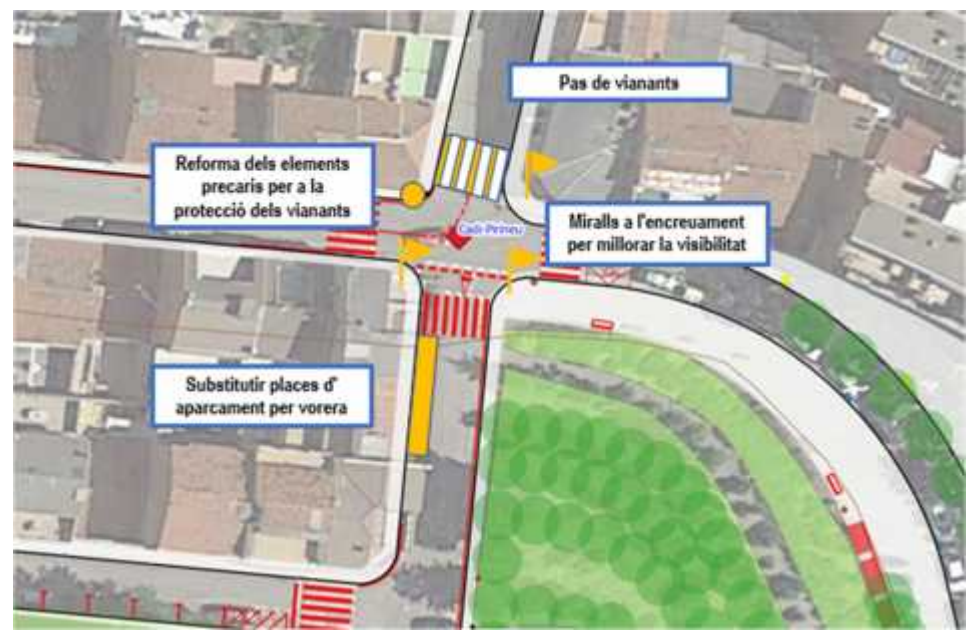




UBICACIÓ		C. Dos De Maig – C. Ramón Llull	
SITUACIÓ ACTUAL	ORTOFOTO	LOCALITZACIÓ	
			
PROPOSTA		DISFUNCIONS	PROPOSTA
			<p>Ampliació de vorera sense consolidar</p>
			<p>Ampliació permanente de la vorera (pintura temporal en calçada del període de la COVID-19 davant de mercat i escola)</p> <p>Ampliació de l'espai de vorera en la vessant d'arribada des del carrer de Ramon Llull</p> <p>Aparcament de bus amb voreres molt estretes i manca de visibilitat del pas de vianants</p> <p>Reubicació de la parada de busos just per sota de la zona d'ampliació de vorera</p>
			



UBICACIÓ		C. Dos de Maig – C. d'Ausiàs March	
SITUACIÓ ACTUAL	ORTOFOTO	LOCALITZACIÓ	
			
PROPOSTA	DISFUNCIONS	PROPOSTA	
 <p>ESCOLA VALLDAURA</p> <p>Construcció de voreres avançades</p> <p>Ampliació permanent de la vorera</p> <p>Pas de vianants amb pintura</p> <p>Substitució de plaça d'aparcament per aparcament per a bici</p>		<p>Ampliació de vorera sense consolidar</p> <p>Ampliació permanent de la vorera (pintura temporal en calçada del període de la COVID-19 davant de mercat i escola) i continuïtat mitjançant la construcció de voreres avançades en la cantonada del centre educatiu.</p> <p>Substitució de plaça d'aparcament de la banda sud del carrer d'Ausiàs March per aparcament per a bici.</p> <p>Pas de vianants amb pintura</p> <p>Manca de visibilitat degut a l'aparcament</p>	



UBICACIÓ		C. Del Cadí – C. Del Pirineu	
SITUACIÓ ACTUAL	ORTOFOTO	LOCALITZACIÓ	
			
	DISFUNCIONS		PROPOSTA
		Elements precaris per a la protecció dels vianants	
		Vorerres estretes prioritant l'aparcament	Reforma dels elements precaris per a la protecció dels vianants
		Els miralls no són eficients	Substituir places d'aparcament per vorera
		Molt poca visibilitat a les cantonades	Miralls a l'encreuament per millorar la visibilitat



UBICACIÓ		C. Viladordis – C. De La Providència	
SITUACIÓ ACTUAL	ORTOFOTO	LOCALITZACIÓ	
			
	DISFUNCIONS		PROPOSTA
PROPOSTA		<p>Manca de pas de vianants</p>	
		<p>Voreres estretes prioritant l'aparcament</p>	<p>Construcció del pas de vianants que falta al carrer de Viladordis. Desplaçar contenidors</p> <p>Ampliació vorera dela cantonada nord (consolidació espai ocupat inadecuadament).</p> <p>Substituir places d'aparcament en bateria del costat est per places en cordó.</p>
			