



Municipis amb instal·lacions radiològiques

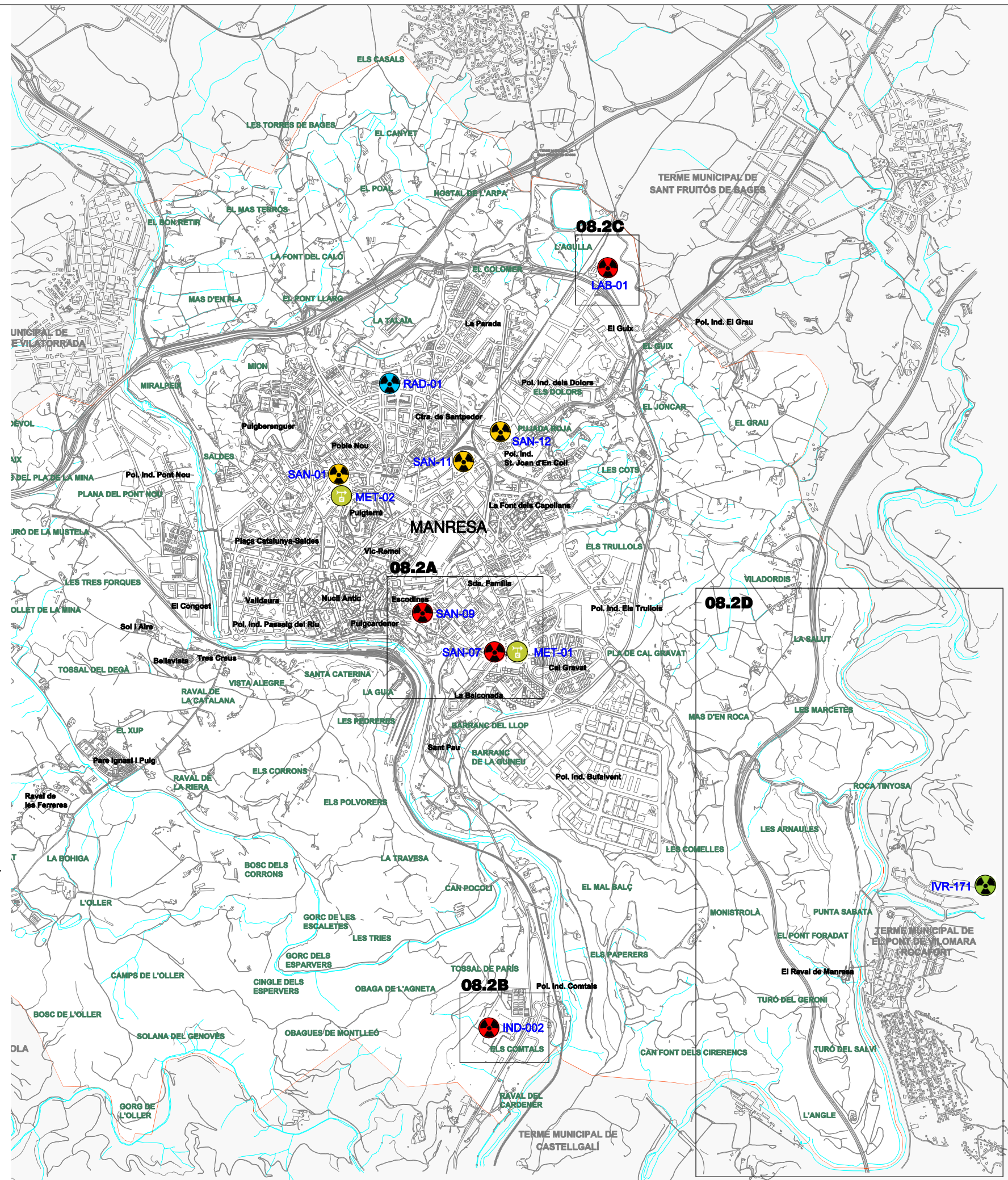


Municipis amb instal·lacions de vigilància radiològica

Mapa de Protecció Civil de Catalunya

SIMBOLOGIA / LLEGENDA

- Instal·lació radiològica inclosa en el Pla especial per a emergències radiològiques de Catalunya (RADCAT)
- Instal·lació radiològica no contemplada en el RADCAT
- SAN-07** CONSORCI SANITARI DE TERRASSA
Hospital Sant Joan de Déu
C. Doctor Joan Alexandre Soler 1-3
IRA 3333 / cat. 2a
- SAN-09** INSTITUT MÈDIC PER L'IMATGE, SL
C. dels Caputxins 16
IRA 2501 / cat. 2a
- IND-002** ACABADOS FUNDICIÓN, SL
Ctra. C-55 km. 25 (Pol. Ind. Els Comtals)
IRA 3399 / cat. 2a
- LAB-01** FUNDACIÓ EURECAT
Pl. de la Ciència 2 (Parc Tecnològic Manresa)
IRA 3521 / cat. 2a
- Instal·lació de vigilància radiològica
- IVR-171** ELECTRORECYCLING, SA
Ctra. BV-1224, km. 6
El Pont de Vilomara i Rocafort
- SAN-01** CAP BAGES (ICS)
C. Soler i March 6
- SAN-11** CDIB CENTRE DE DIAGNÒSI PER IMATGE DEL BAGES, SL
C. de la Maternitat d'Eina 13
- SAN-12** CENTRE MÈDIC DIAGNÒSTIC ALOMAR BARCELONA, SL
Av. dels Dolors 6
- Detectors de radioactivitat i estacions meteorològiques
- RAD-01** Central de detecció de radioactivitat
UPC - Av. Bases de Manresa 61-73
- MET-01** Estació meteorològica AEMET - La Culla
C. de la Culla 6-8
- MET-02** Xarxa de Vigilància i Previsió de la Contaminació Atmosfèrica
Pl. d'Espanya s/n

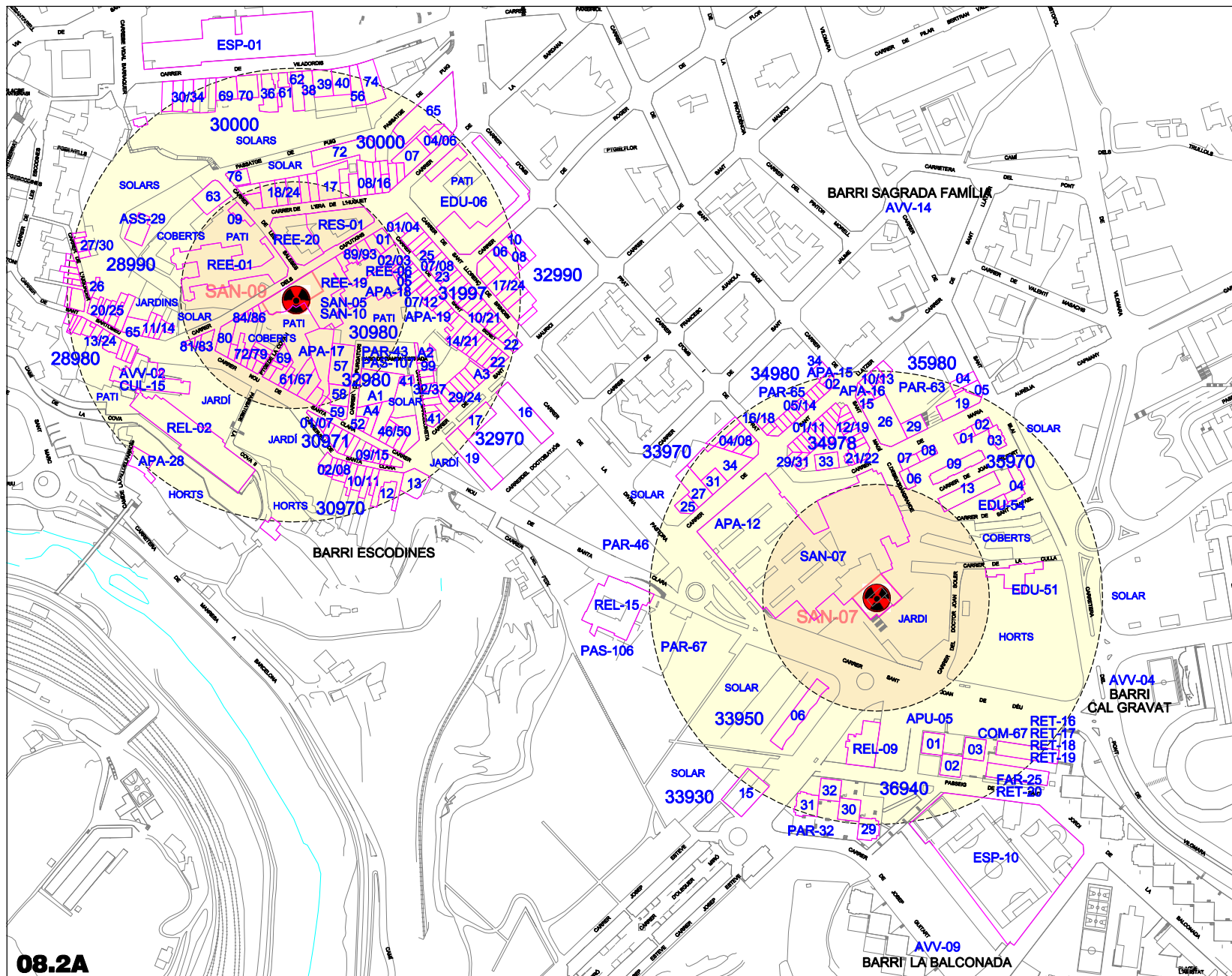


MONTSERRAT CAMBRAY
TÈCNICA DE PROTECCIÓ CIVIL

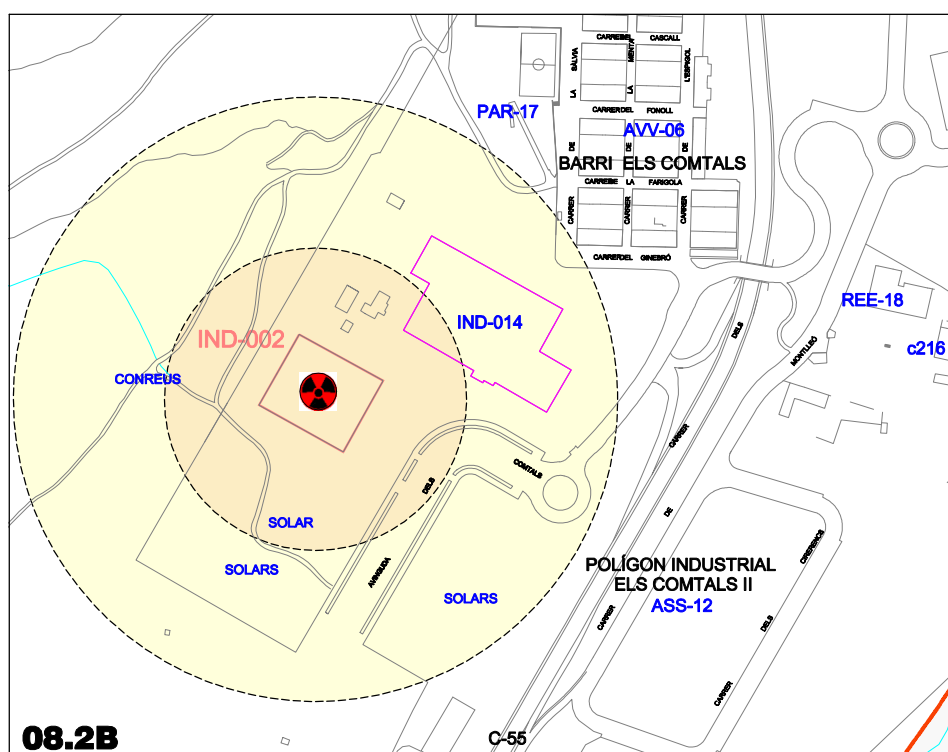
maig de 2025

plànol 89 de 107
escales 1/30000
1/30000

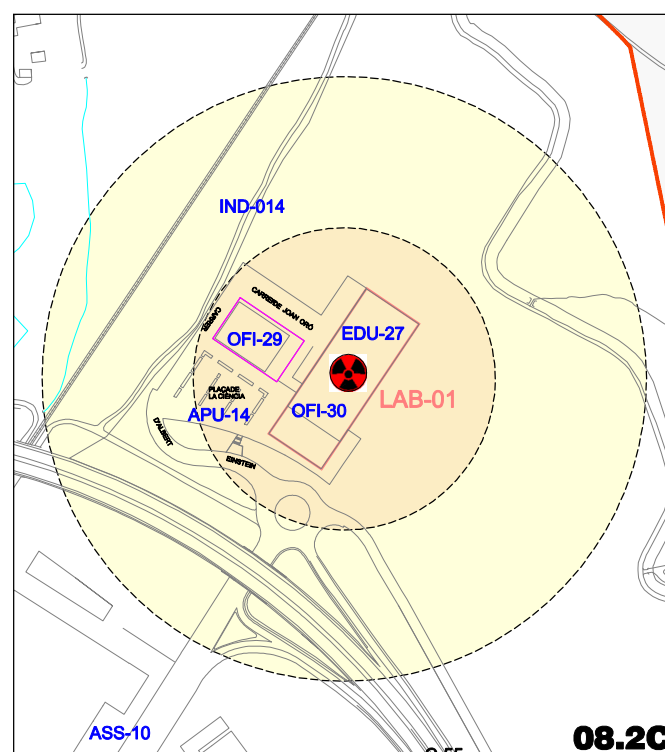




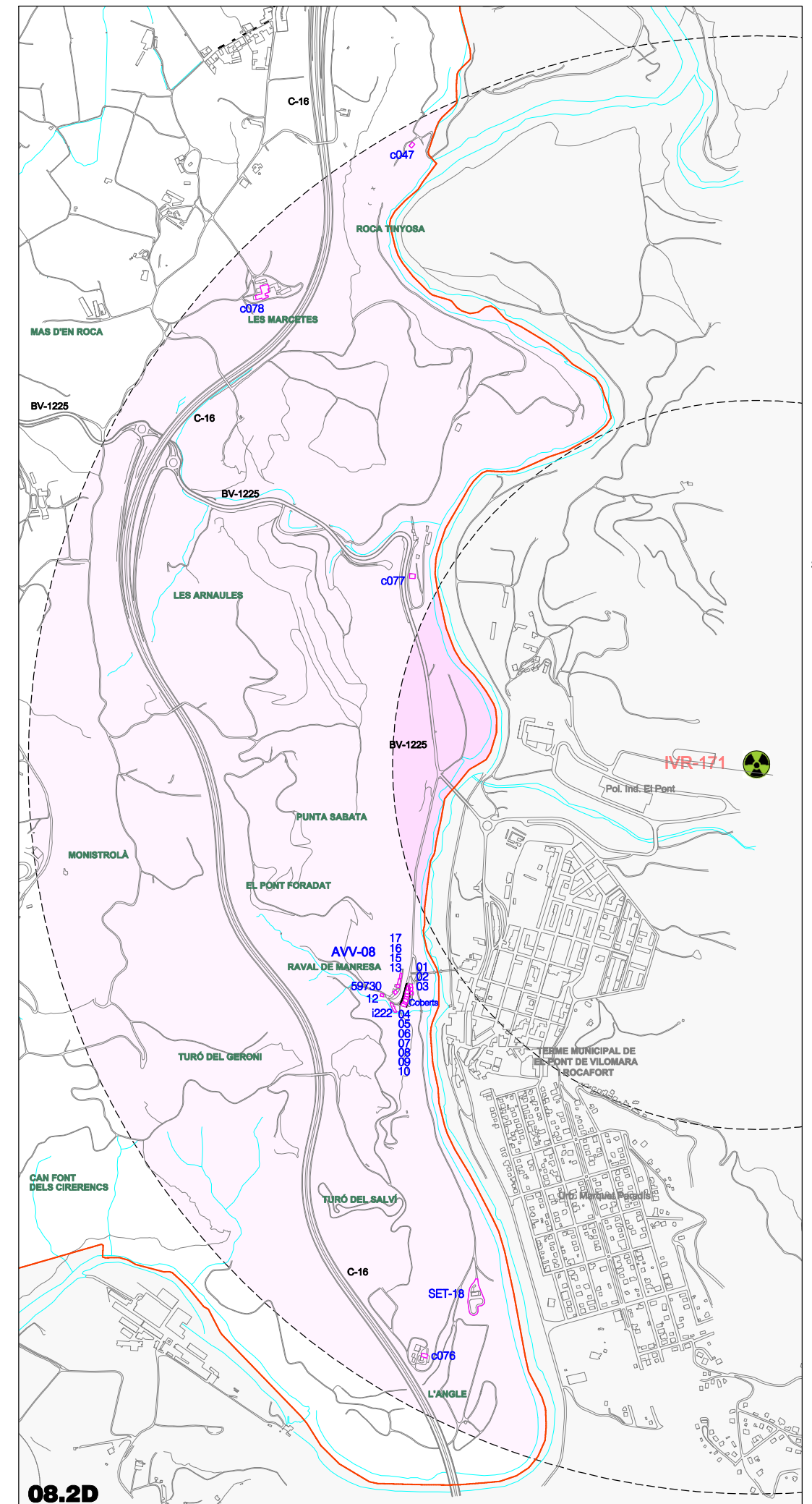
08.2A



08.2B



08.2C



08.2D

SIMBOLOGIA / LLEENDA

- Instal·lació radiològica (RADCAT)
- Àrea d'intervenció immediata (R 100m)
- Àrea d'alerta (R 200m)
- Instal·lació de vigilància radiològica (RADCAT)
- Àrea d'intervenció immediata (R 1000m)
- Àrea d'alerta (R 2000m)
- Element vulnerable

