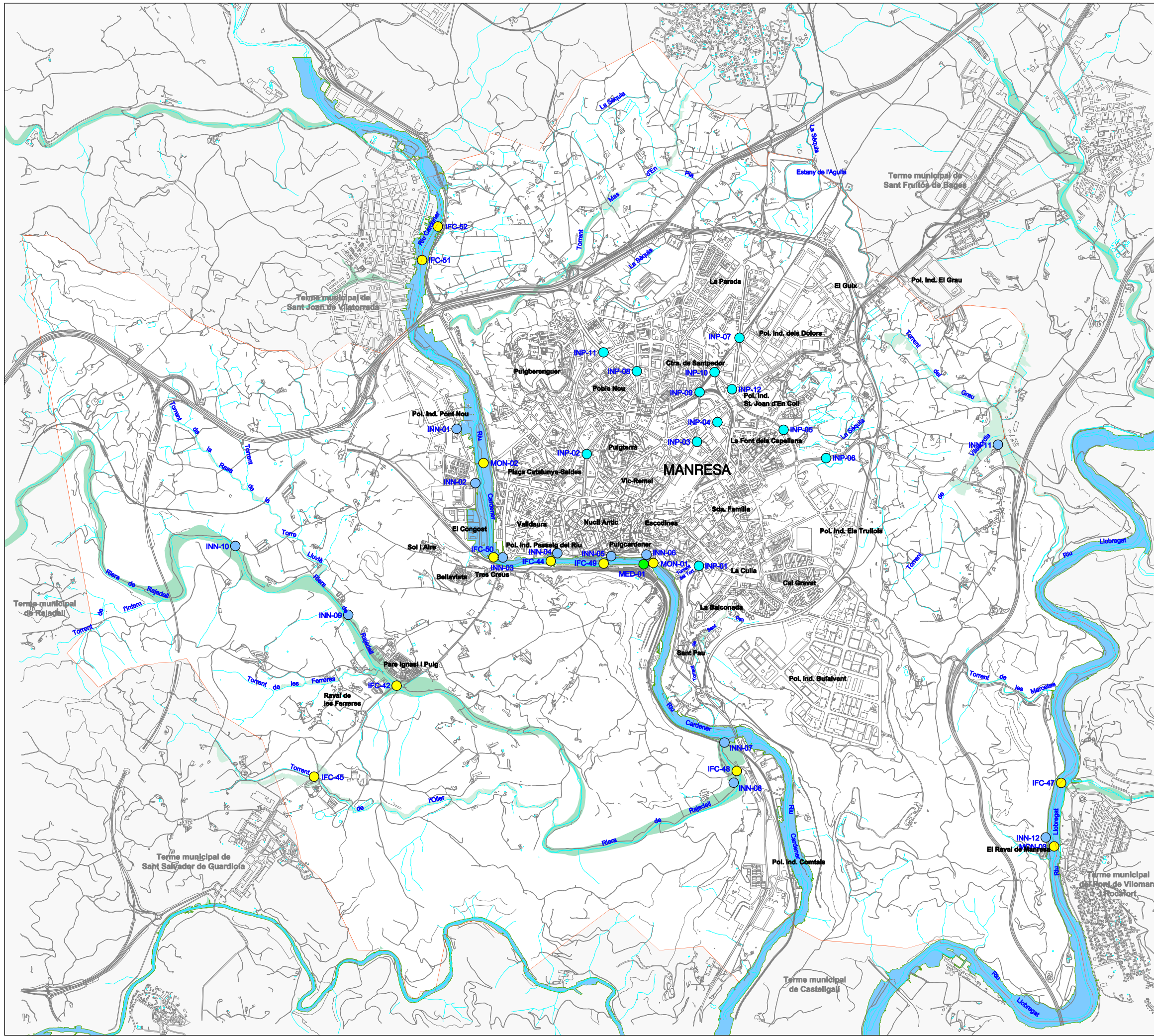


SIMBOLOGIA

- T=10, zona d'inundació freqüent.
(Període de retorn 10 anys)
- T=100, zona d'inundació amb probabilitat mitja o ocasional.(Període de retorn 100 anys)
- T=500, zona d'inundació amb probabilitat baixa o excepcional.
(Període de retorn 500 anys)

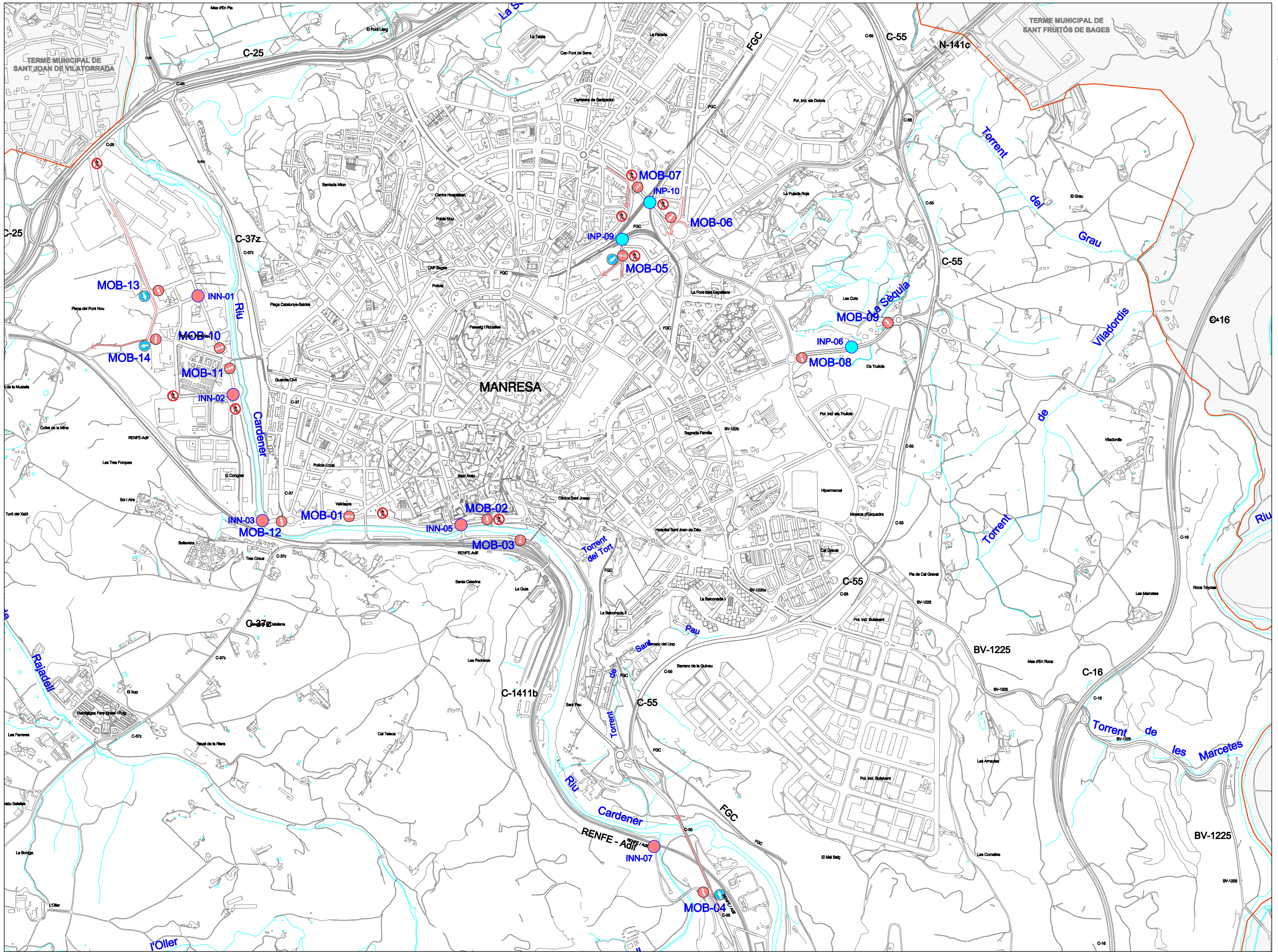










SIMBOLOGIA / LLEGENDA

- Zona inundable fluvial, flux preferent
- Zones geomorfològicament inundable, conques internes intercomunitàries
- Zones geomorfològicament inundable, àrees susceptibles de dinàmica torrencial
- MED-01 Punt de mesura del nivell de l'aigua
- Infraestructura viària afectada
- IFC-42** C-37z Pont riera de Rajadell (El Xup)
- IFC-44** Pont de Sant Francesc C-37z
- IFC-45** C-37z Pont Torment de l'Oliver
- IFC-47** BV-1225a Pont riu Llobregat
- IFC-48** BV-1411b Pont riera Rajadell
- IFC-49** Pont de la Reforma
- IFC-50** Pont del Gas
- IFC-51** C-37z pont a Sant Joan de Vilatorrada 01
- IFC-52** C-37z pont a Sant Joan de Vilatorrada 02
- MON-001** Pont vell
- MON-002** Pont Nou
- MON-003** Pont de Vilomara
- Punts conflictius d'actuació prioritària d'origen pluvial
- INP-01** C. del Peix
- INP-02** Pl. Neus Català Paldejà
- INP-03** P. Matilde Almenros
- INP-04** C. Sant Joan d'En Coll amb C. Sabadell
- INP-05** C. Fra Jacint Coma Galí amb av. Països Catalans
- INP-06** Ctra. Viladordis
- INP-07** Av. d'Elis Dolors (Viaducte FGC)
- INP-08** C. de l'Abat Oliva
- INP-09** C. Indústria (túnel viaducte FGC)
- INP-10** Av. Bases de Manresa (túnel viaducte FGC)
- INP-11** Av. Bases de Manresa amb Av. Universitària
- INP-12** Pl. Prat de la Riba
- Punts conflictius d'actuació prioritària d'origen fluvial
- INN-01** Av. Pirell (Pol. Ind. Pont Nou)
- INN-02** Ctra. de Sant Joan (Zona esportiva El Congost)
- INN-03** Pont del gas
- INN-04** Pg. Riu (Pont Sant Francesc)
- INN-05** Pg. Riu (Pont de la Reforma)
- INN-06** Pg. Riu (Rotonda Sant Març)
- INN-07** C-1411b (Can Pocolí)
- INN-08** Camí de la Riera de Rajadell (Can Pocolí)
- INN-09** Camí de les Torres (El Xup)
- INN-10** Camí de Castelló del Boix (El Suanyà)
- INN-11** Bda. Viladordis (El Grau)
- INN-12** Ravall de Manresa





SIMBOLOGIA / LEGENDA

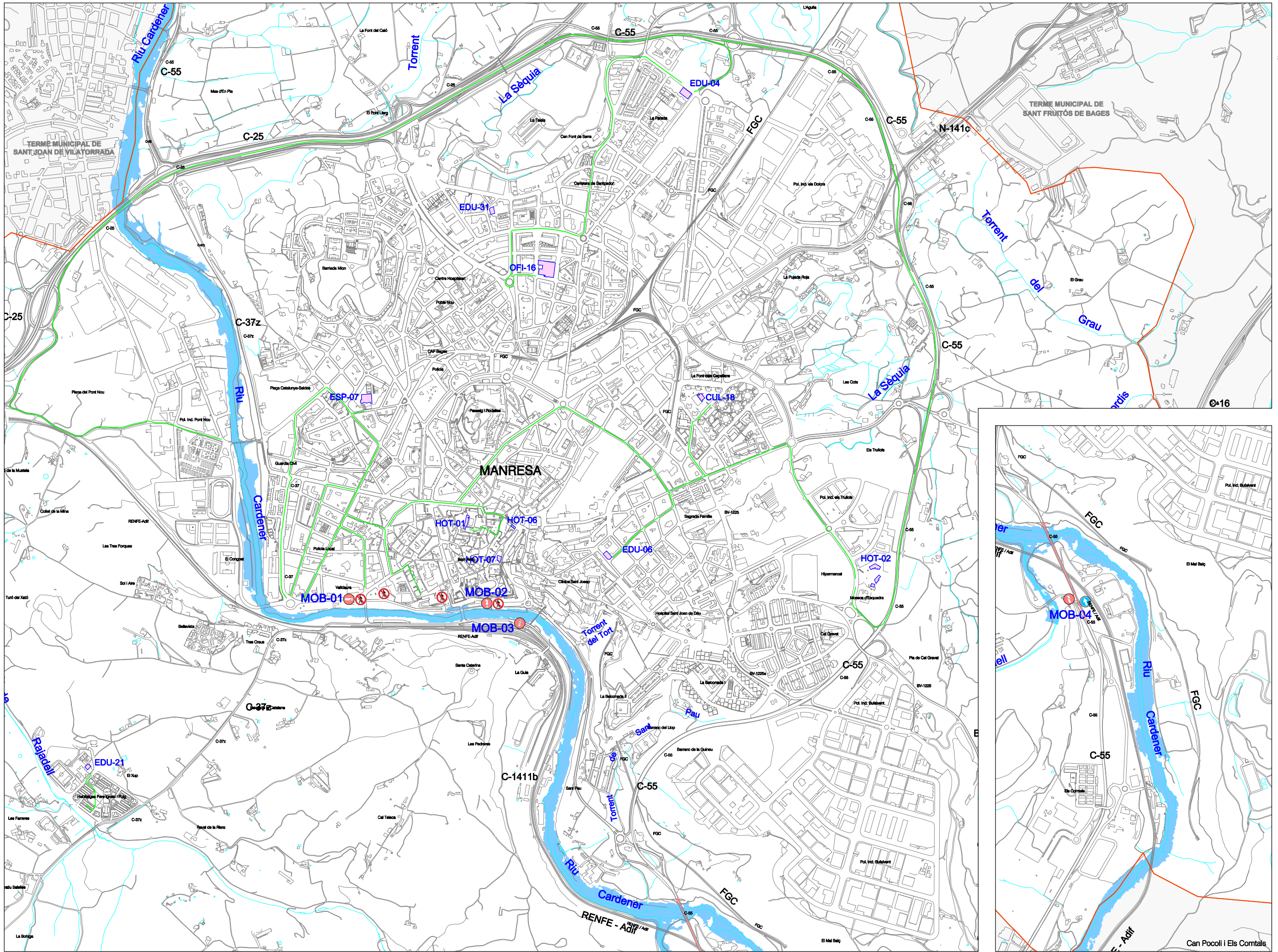
-  Zones inundables fluvials, flux preferent
-  Punt conflictiu d'actuació prioritària fluvial
-  Punt conflictiu d'actuació prioritària pluvial
-  Tall de circulació
-  Desviament
-  Prohibit l'accés de vianants
- MOB-01** Tall Pg. del Riu amb C. Muralla Sant Francesc
- MOB-02** Tall Pg. del Riu amb Pl. Reforma
- MOB-03** Tall C-1411b amb accés Bda. Guia
- MOB-04** Tall C-1411b amb C-55 (Can Pooçill)
- MOB-05** Tall C. Indústria accés túnel
- MOB-06** Tall Av. Bases de Manresa amb Pl. Prat de la Ribra
- MOB-07** Tall Av. Bases de Manresa amb C. Creu Gubera
- MOB-08** Tall Ctra. Viladordis amb av. Palsos Catalans
- MOB-09** Tall Ctra. Viladordis amb accés C-55
- MOB-10** Tall Av. Pirelli en rotonda camí Rajadell
- MOB-11** Tall Ctra. Sant Joan en rotonda camí Rajadell
- MOB-12** Tall Ctra. Sant Joan (Pont Gas) Pl. Mil·lenari
- MOB-13** Tall C. Lemmerz amb C. Torroella
- MOB-14** Tall C. Lemmerz amb camí de Rajadell



MONTSERRAT CAMBRAY
TÈCNICA DE PROTECCIÓ CIVIL

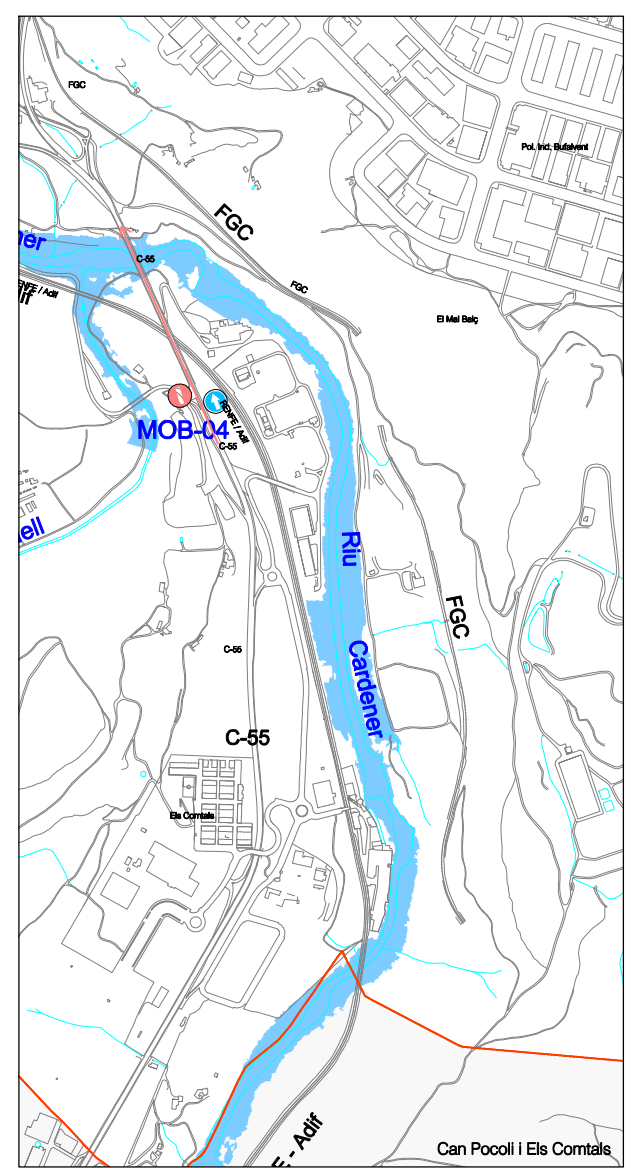
maig de 2025

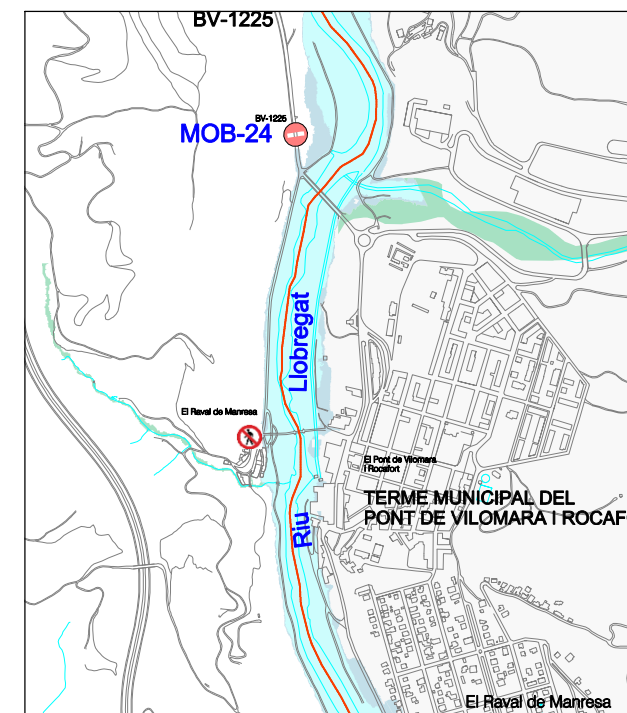
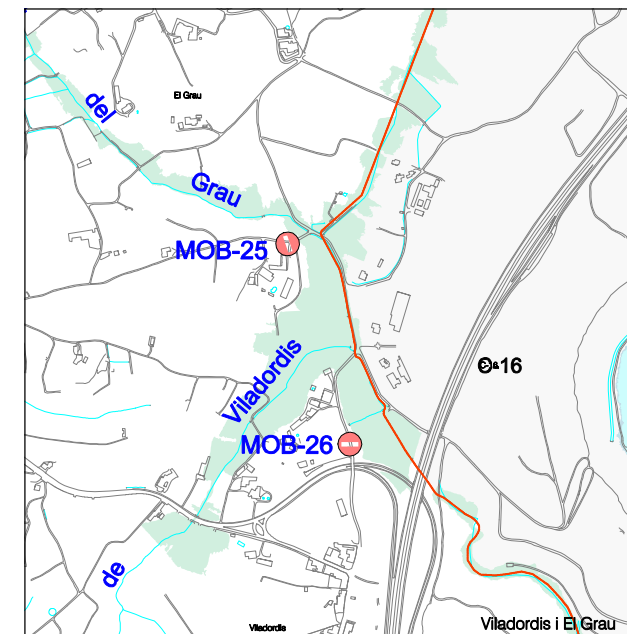
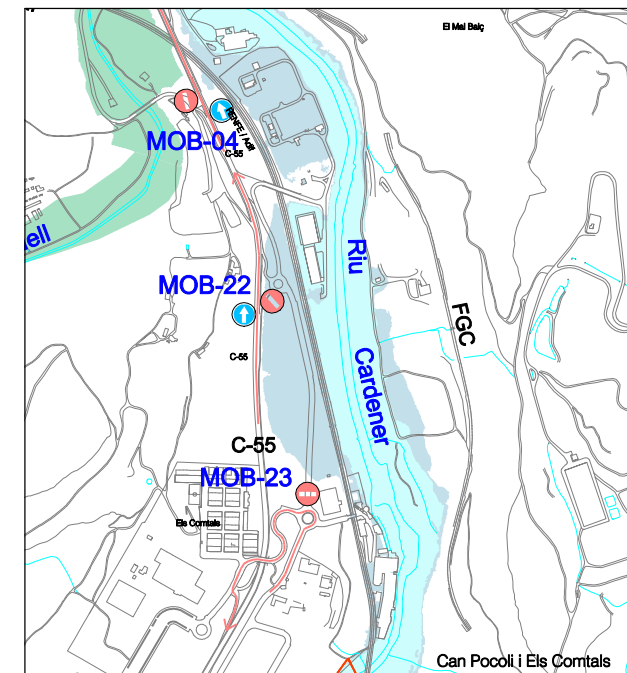
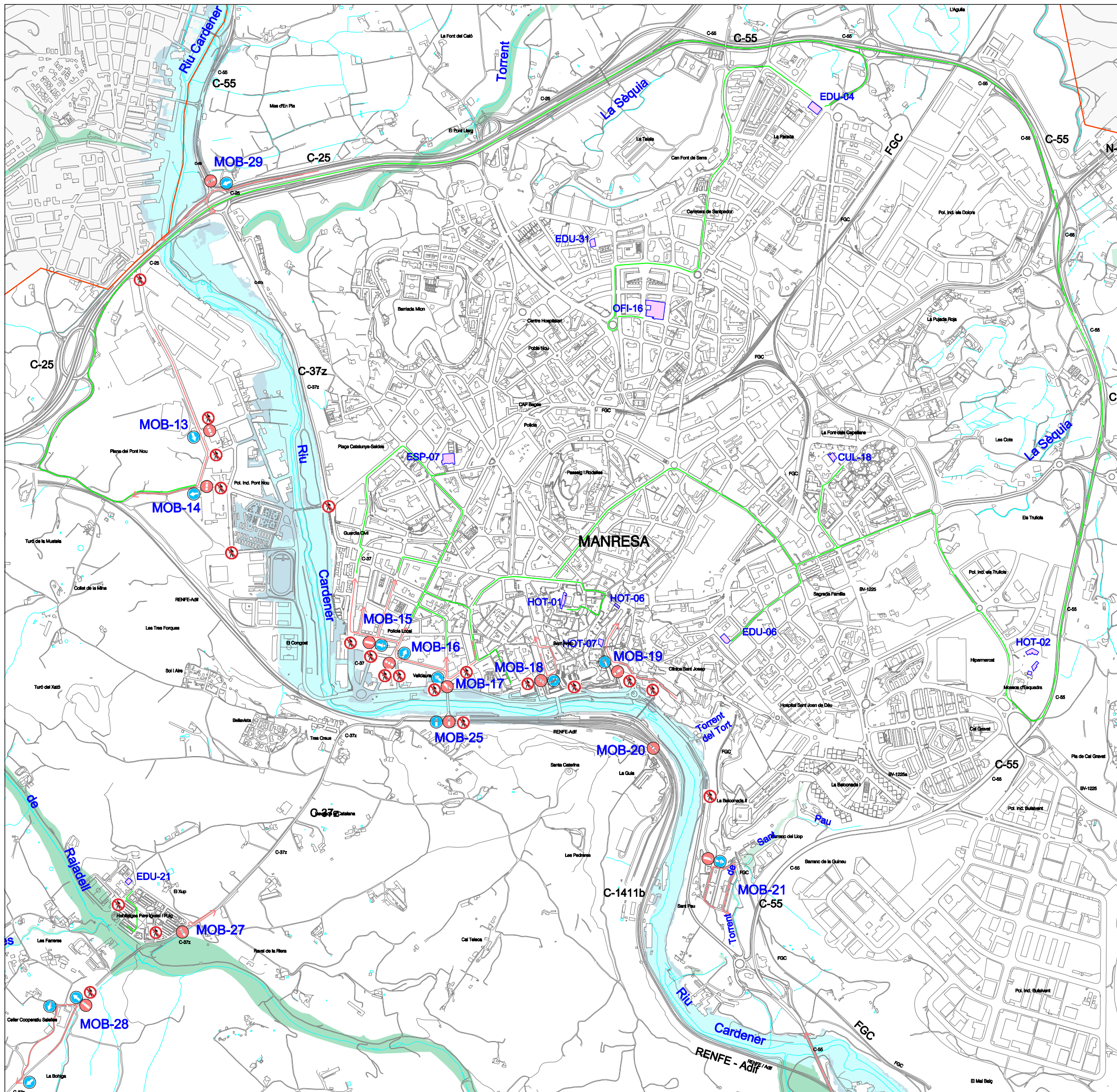
plànol 69 de 107
escala 1/20000



SIMBOLOGIA / LEGENDA

- T=10 (Període de retorn 10 anys)
- Tall de circulació
- Prohibit l'accés de vianants
- Rutes d'evacuació a centres d'acollida temporal
- Centres d'acollida temporal
- MOB-01** Tall Pg. del Riu amb C. Muralla Sant Francesc
- MOB-02** Tall Pg. del Riu amb Pl. Reforma
- MOB-04** Tall C-1411b amb C-55 (Can Pocoll)





- SIMBOLOGIA / LEGENDA**
- T=100 (Període de retorn 100anys)
 - T=500 (Període de retorn 500anys)
 - Conques internes intercomunitàries
 - Àrees susceptibles de dinàmica torrencial
 - Tall de circulació
 - Prohibit l'accés de vianants
 - Rutes d'accés a centres d'acollida temporal
 - Centres d'acollida temporal

- MOB-13** Tall C. Lemmerz amb C. Torroella
- MOB-14** Tall C. Lemmerz amb camí de Rajadell
- MOB-15** Tall C. Francesc Moragas amb C. Ausias March
- MOB-16** Tall C. Bruc amb C. Victor Balaguer
- MOB-17** Tall Pg. Riu amb C. Mossèn Vall
- MOB-18** Tall Pl. Reforma amb Pg. República
- MOB-19** Tall C. Sant Marc amb camí de la Cova
- MOB-20** Tall sortida Bda. Gula per pont Adif-RENFE
- MOB-21** Tall camí de Sant Pau amb C. Cardener
- MOB-22** Tall accés nord Pol. Ind. Els Comptals desde C-55
- MOB-23** Tall C. Montlleó (Pol. Ind. Els Comtals)
- MOB-24** Tall Ctra. BV-1225 (Pont de Vilomara)
- MOB-25** Tall camí de Viladordis al Grau
- MOB-26** Tall Ctra. C-37 (Hab. Pare Ignasi Puig)
- MOB-27** Tall Ctra. C-37 (Celler Cooperatiu)
- MOB-28** Tall C-55 sortida 132 C-25

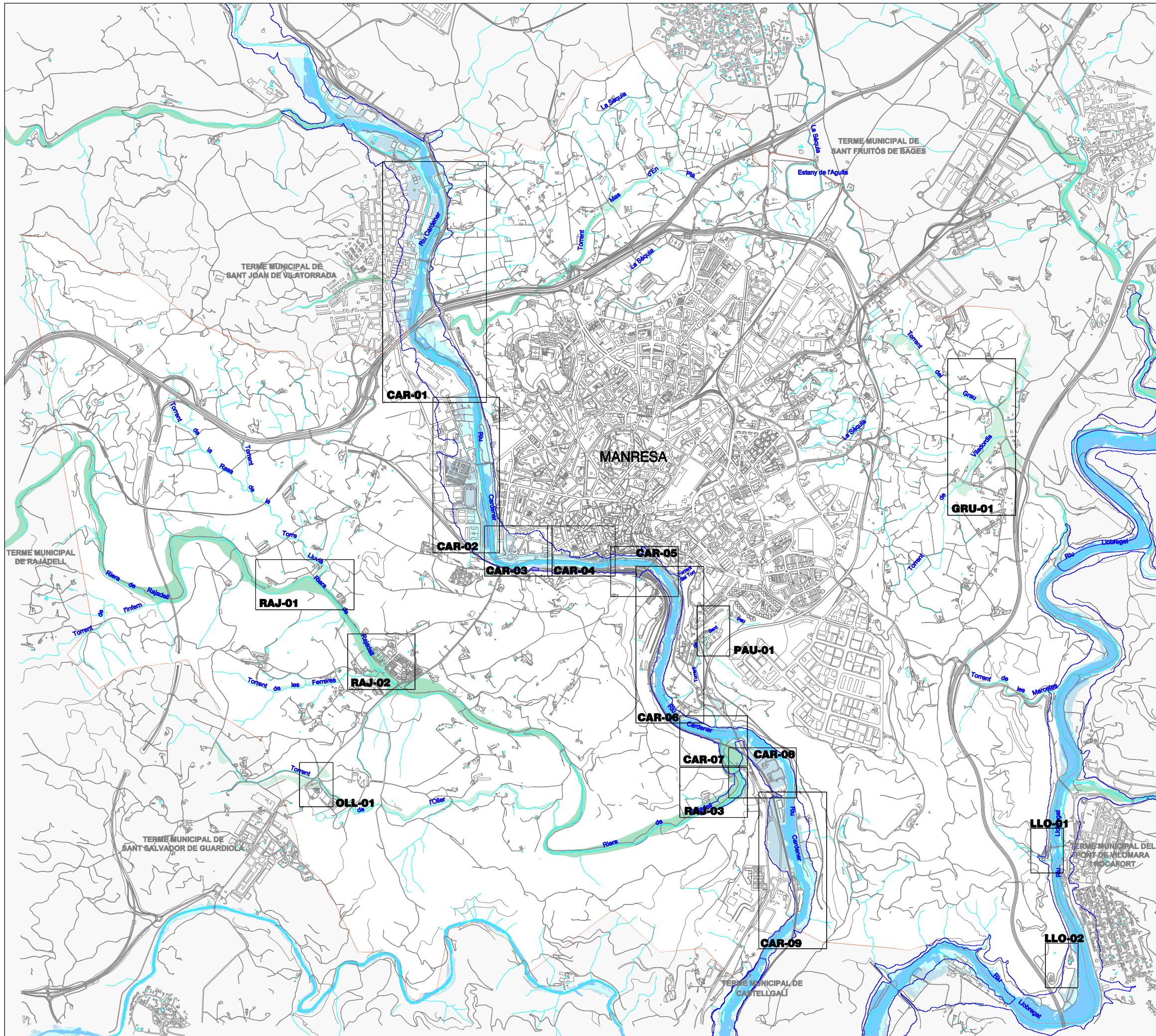


MONTSERRAT CAMBRAY
TÈCNICA DE PROTECCIÓ CIVIL

maig de 2025

plànol 71 de 107
escalas 1/20000

09.5C



SIMBOLOGIA

- T=10, zona d'inundació freqüent. (Període de retorn 10 anys)
- T=100, zona d'inundació amb probabilitat mitja o ocasional. (Període de retorn 100 anys)
- T=500, zona d'inundació amb probabilitat baixa o excepcional. (Període de retorn 500 anys)
- Àmbit d'inundació per incident o rotura de presa
- Zones geomorfològicament inundable, conques internes intercomunitàries
- Zones geomorfològicament inundable, àrees susceptibles de dinàmica torrencial

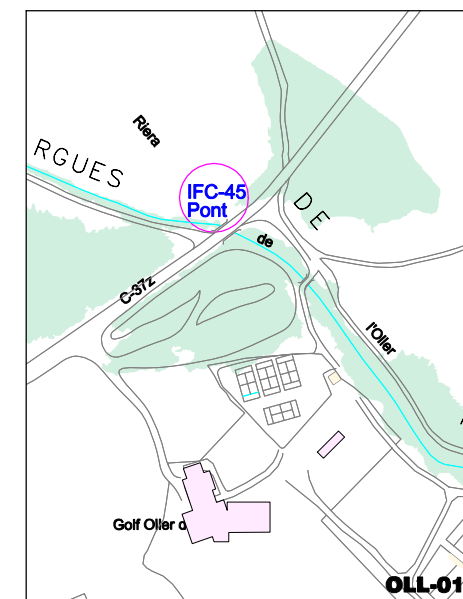
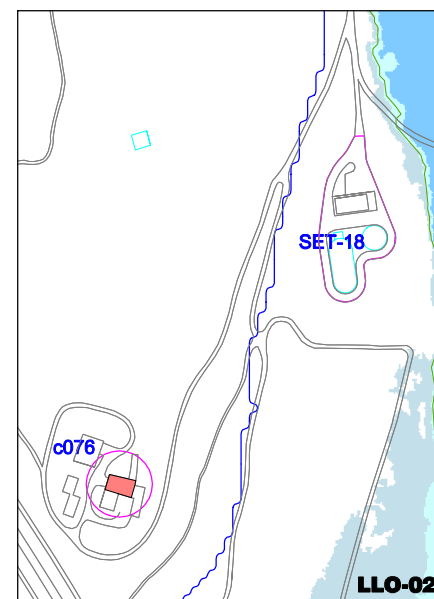
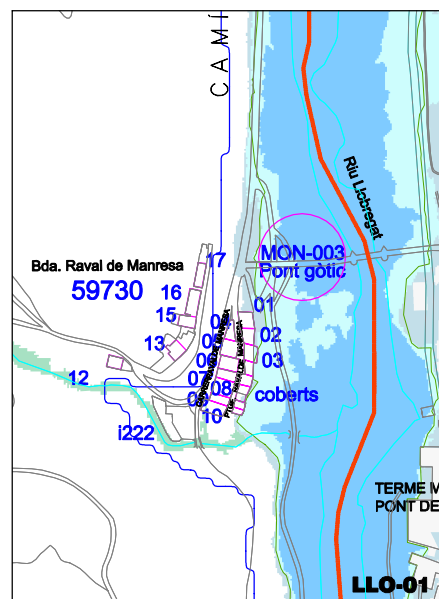
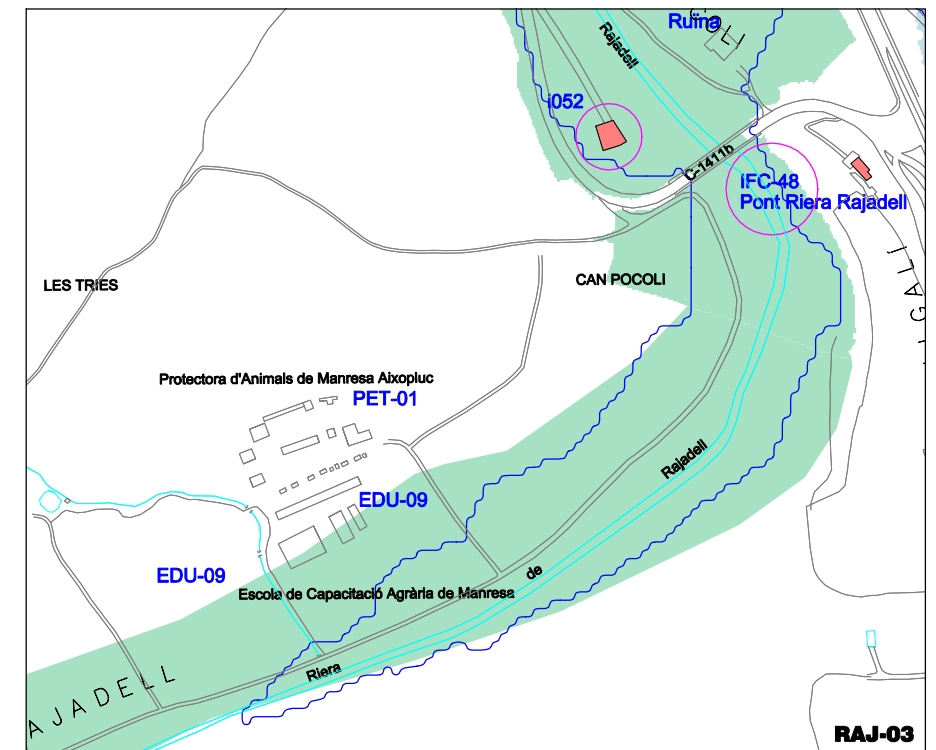
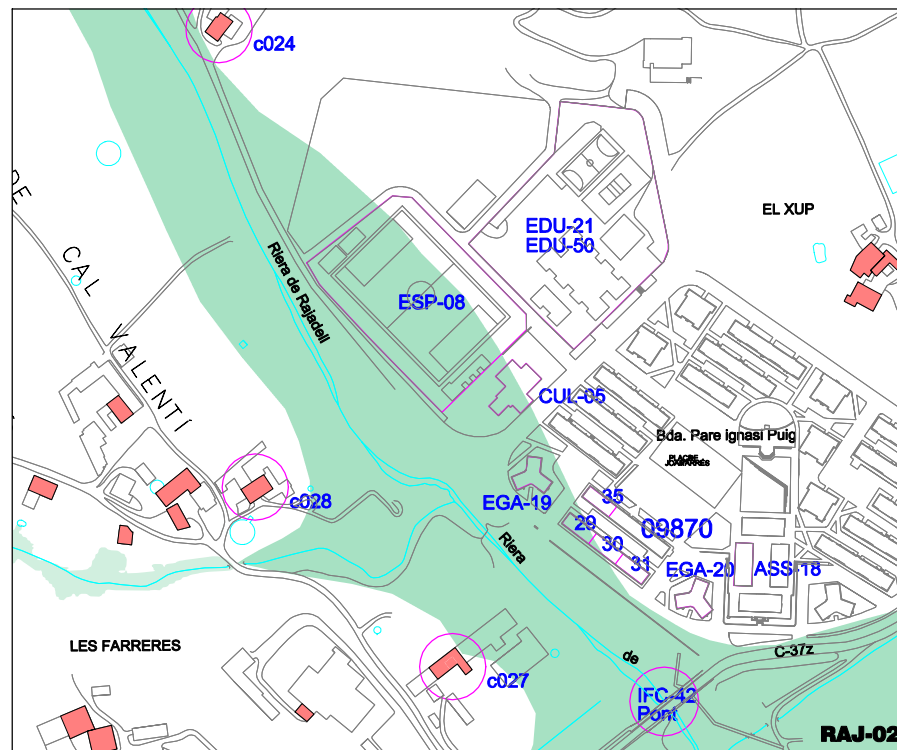
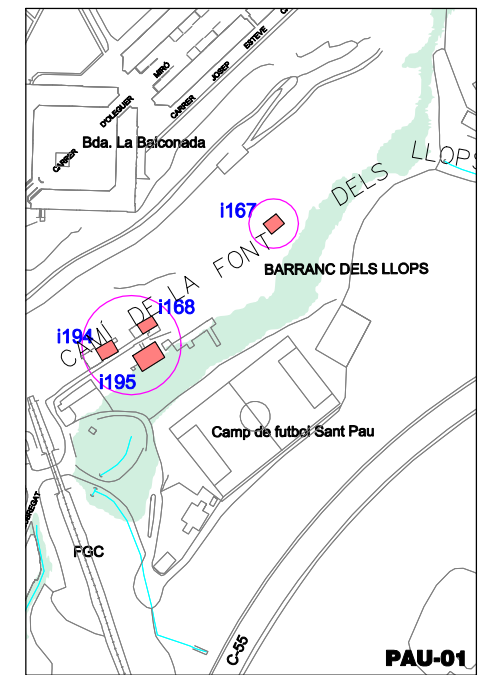
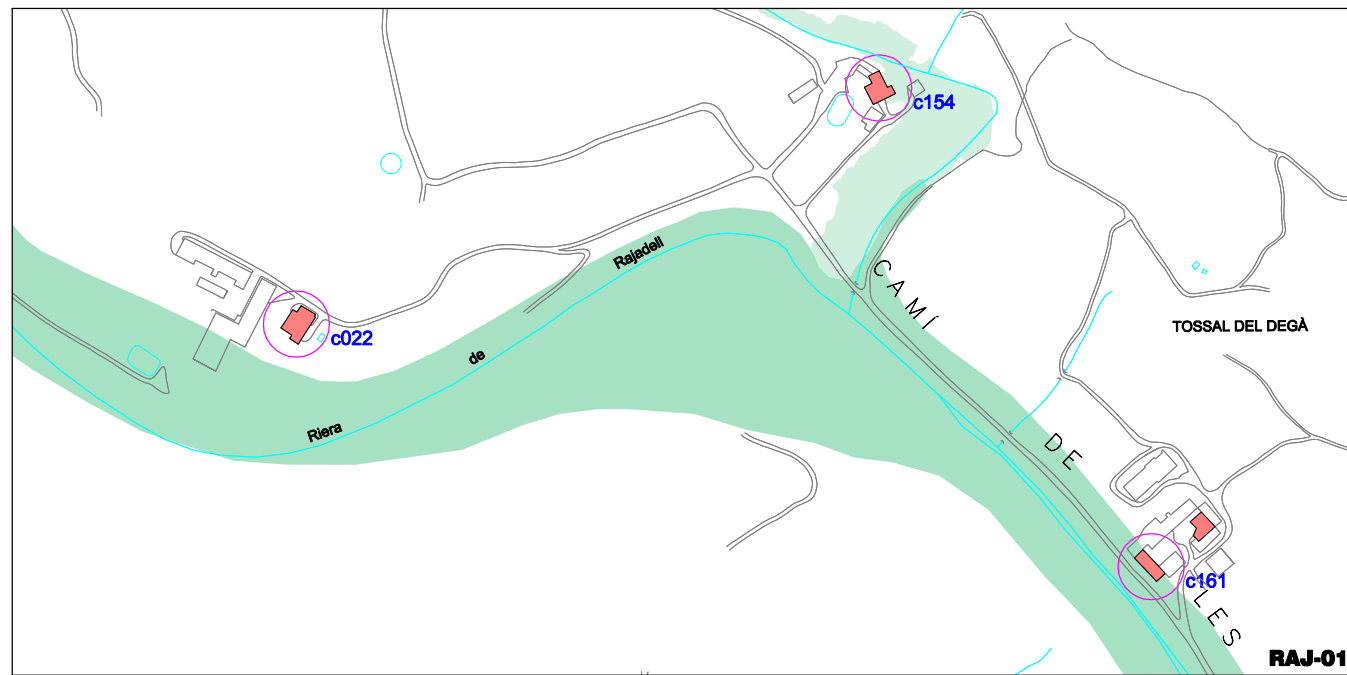
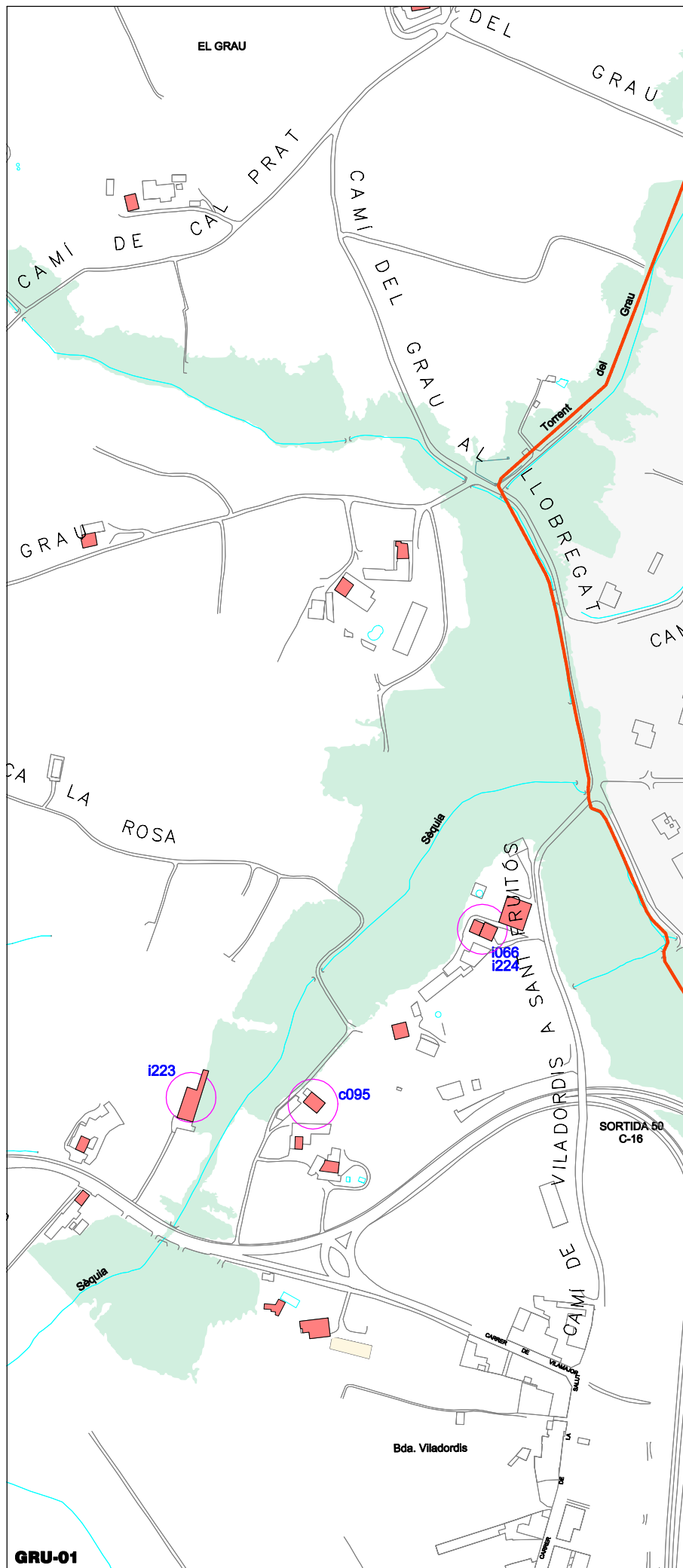


MONTSERRAT CAMBRAY
TÈCNICA DE PROTECCIÓ CIVIL

maig de 2025

plànol 72 de 107
escala 1/30000





SIMBOLOGIA

- T=10, zona d'inundació freqüent (Període de retorn 10 anys)
- T=100, zona d'inundació amb probabilitat mitja o ocasional (Període de retorn 100 anys)
- T=500, zona d'inundació amb probabilitat baixa o excepcional (Període de retorn 500 anys)
- Àmbit d'inundació per incident o rotura de presa
- Àmbit d'inundació per flux preferent
- Zones geomorfològicament inundable, conques internes intercomunitàries
- Zones geomorfològicament inundable, àrees susceptibles de dinàmica torrencial
- Element vulnerable
- Element vulnerable



MONTSERRAT CAMBRAY
TÈCNICA DE PROTECCIÓ CIVIL

maig de 2025

plànol 75 de 107
escala 1/4500

