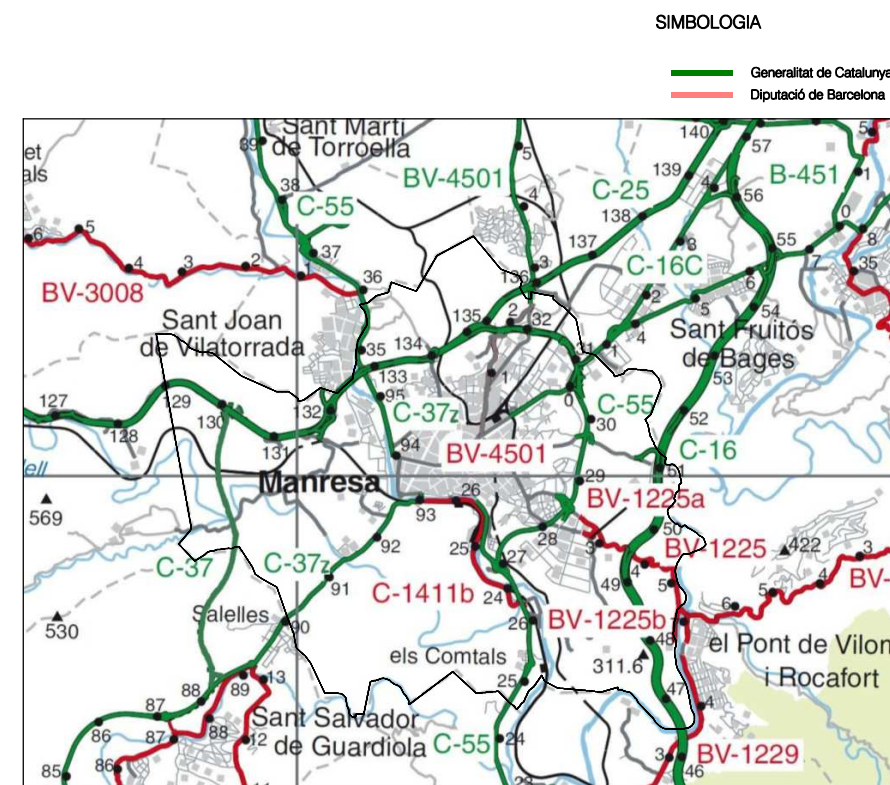


Vies de comunicació prioritzades i subestacions elèctriques

Mapa de Protecció Civil de Catalunya

SIMBOLOGIA

- Subestacions elèctriques
- Vies prioritzades



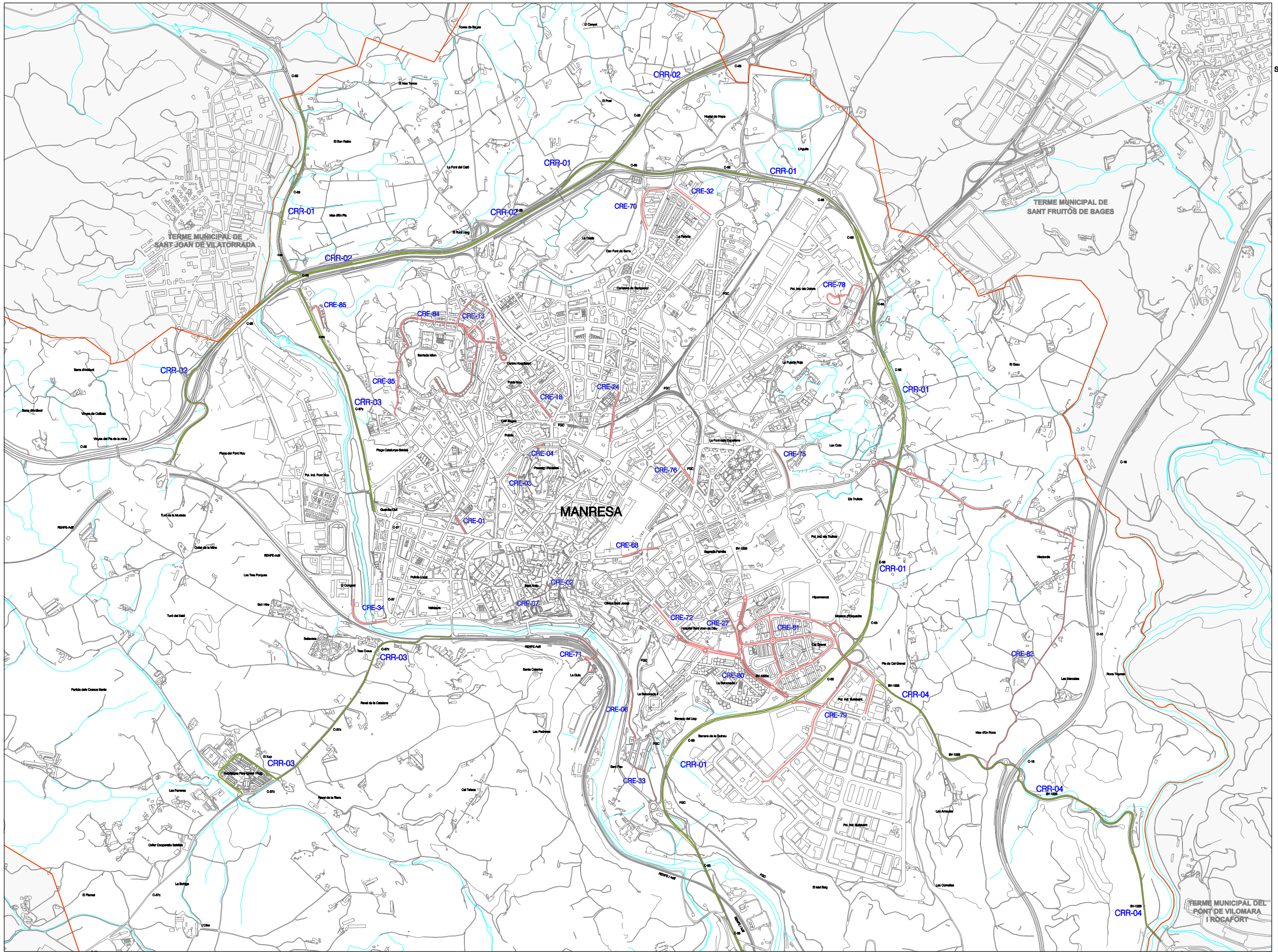
Xarxa de carreteres segons la seva titularitat

SIMBOLOGIA

- Generalitat de Catalunya
- Diputació de Barcelona

Diputació de Barcelona





SIMBOLOGIA / LLEGENDA

Vigilància en fase de PRE-ALERTA:

- CRE-01** C. Era de l'Esquerra
- CRE-02** C. Balxada del Pòpül
- CRE-03** C. Canyelles
- CRE-04** C. Circumval·lació (sindicats)
- CRE-05** C. Viladorris (FCC)
- CRE-06** Camí de Sant Pau (nord)
- CRE-07** C. Vallfontolosa
- CRE-13** C. Cadí
- CRE-18** C. Sant Josep
- CRE-24** Ctra. Santpedor (Dipòsits Vells)
- CRE-27** C. Sant Blai
- CRE-32** C. Santa Joaquina
- CRE-33** Camí de Sant Pau (sud)
- CRE-34** Pont del Gas
- CRE-35** Camí de la Gravera
- CRE-70** Ctra. Santpedor (Ca la Rodona)
- CRE-71** Bda. La Guia
- CRE-72** C. Divina Pastora
- CRE-75** Av. Païssos Catalans
- CRE-76** C. Sant Cristòfol (FGC)
- CRE-77** Ctra. de viladorris
- CRE-78** Palau Firal de Manresa
- CRE-79** Pol. Ind. Bufalvent
- CRE-80** C. Sant Joan de Déu
- CRE-81** Bda. Cal Gravat
- CRE-82** Bda. Viladorris
- CRE-83** Bda. els Comtals
- CRE-84** Bda. Mion
- CRE-85** Bda. Miralpeix

Vigilància en fase de PRE-ALERTA de vials de GENCAT i Diputació

- CRR-01** C-55 Ronda exterior de Manresa
- CRR-02** C-25 Eix transversal
- CRR-03** C-37z i accessos al "Xup"
- CRR-04** BV-1225a Ctra. Pont de Vilomara

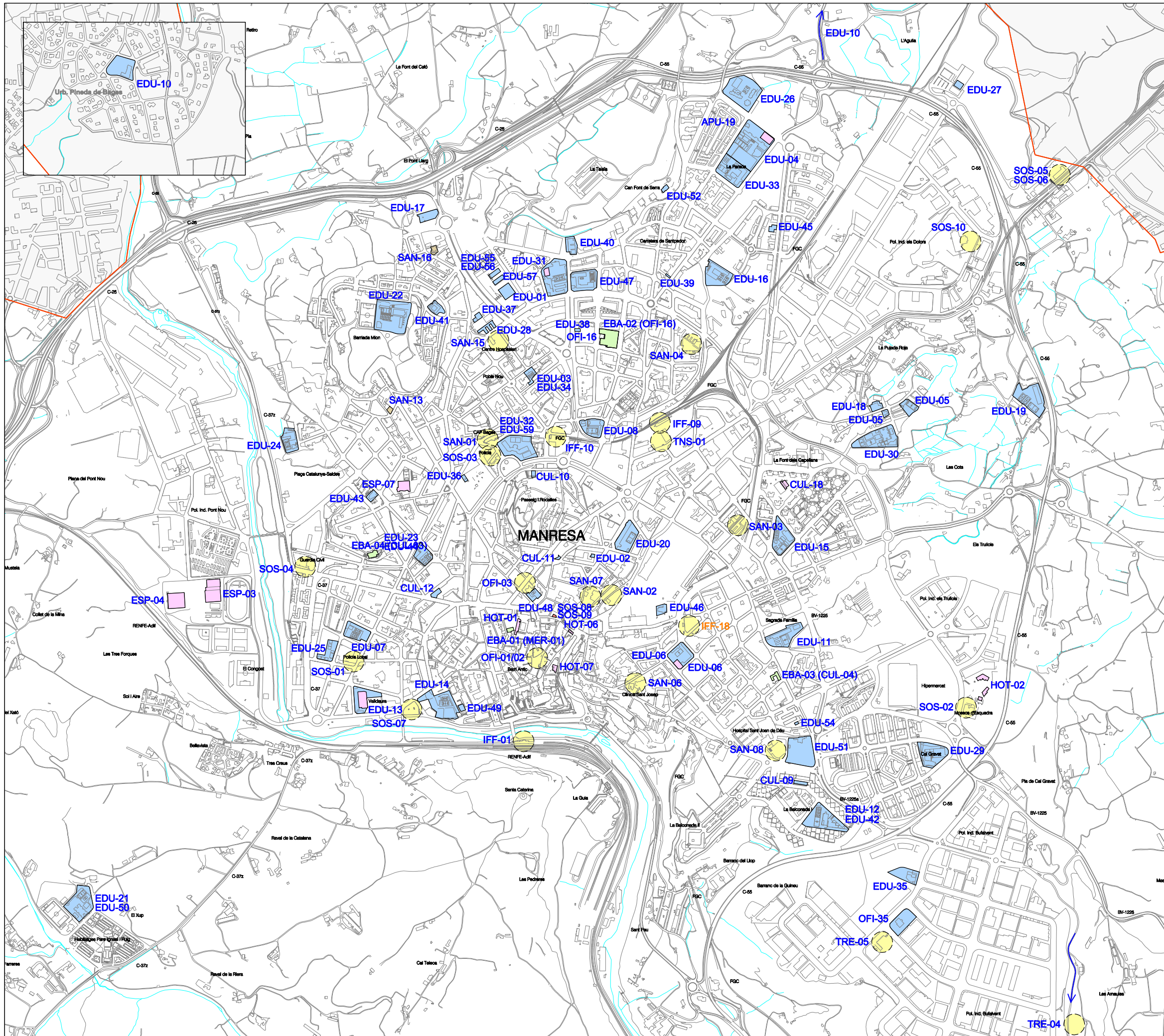


MONTSERRAT CAMBRAY
TÈCNICA DE PROTECCIÓ CIVIL

maig de 2025

plànol 40 de 107
escala 1/20000





SIMBOLOGIA / LLEGGENDA

- Llocs on cal garantir l'accés (FASE 1)
- SAN-01** CAP Bages
- SAN-02** CAP Barri Antic
- SAN-03** CAP Sagrada Família
- SAN-04** CAP Bases de Manresa
- SAN-06** Clínica Sant Josep
- SAN-07** Hospital de Sant Andreu
- SAN-08** Hospital Sant Joan de Déu
- SAN-15** Centre Hospitalari
- OFI-01** Ajuntament (Pl. Major 1)
- OFI-02** Ajuntament (Pl. Major 5)
- OFI-03** Ajuntament (edifici Infants)
- OFI-25** Jutjats
- SOS-01** Policia Local
- SOS-02** Mossos d'Esquadra
- SOS-03** Policia Nacional
- SOS-04** Guardia Civil
- SOS-05** Parc de Bombers
- SOS-06** Bombers (regió central)
- SOS-07** SEM - Sistema d'Emergències Mèdiques
- SOS-10** Protecció Civil
- IFF-01** Renfe-Adif (estació Nord)
- IFF-09** FGC (estació Manresa Alta)
- IFF-10** FGC (estació Balxador)
- IFF-18** FGC (estació Viladorris)
- TNS-01** Estació d'Autobusos

- Llocs on cal garantir l'accés (FASE 2)
- EDU-01** Fundació Universitària del Bages 01
- EDU-02** Centre Ede Formació d'Adults Jacint Carré
- EDU-03** Col·legi Ave Maria
- EDU-04** Col·legi La Salle
- EDU-05** Col·legi Mare de Déu del Pilar
- EDU-06** Col·legi Oms i de Prat
- EDU-07** Col·legi Santa Rosa de Lima
- EDU-08** Escola Bages
- EDU-09** Escola de Capacitació Agrària de Manresa
- EDU-10** Escola Flama
- EDU-11** Escola Itaca
- EDU-12** Escola Jaume Serra i Hunter
- EDU-13** Escola Joviat
- EDU-14** Institut Escola Manresa
- EDU-15** Escola La Font
- EDU-16** Escola La Sèquia
- EDU-17** Escola Les Bases
- EDU-18** Escola L'Espill
- EDU-19** Escola Oficial d'Idiomes de Manresa
- EDU-20** Escola Pare Algué
- EDU-21** Escola Muntanya del Drac
- EDU-22** Escola Puigberenguer
- EDU-23** Escola Renalvença
- EDU-24** Escola Sant Ignasi
- EDU-25** Escola Vallaura
- EDU-26** Escola Vedruna Manresa
- EDU-27** Fundació CTM Centre Tecnològic Manresa
- EDU-28** Fundació Universitària del Bages 02
- EDU-29** IES Cal Gravat
- EDU-30** IES Guillem Catà
- EDU-31** IES Lacetània
- EDU-32** IES Lluís de Peguera
- EDU-33** IES Plus Font i Quer
- EDU-34** Llar d'Infants Ave Maria
- EDU-35** Llar d'Infants Bressolvent
- EDU-36** Llar d'Infants Solsolet
- EDU-37** Fundació Universitària del Bages 03
- EDU-38** Llar d'Infants Els Angelets
- EDU-39** Llar d'Infants La Baldufa
- EDU-40** Llar d'Infants La Ginesta
- EDU-41** Llar d'Infants La Lluna
- EDU-42** Llar d'Infants La Lluna
- EDU-43** Llar d'Infants L'Espurna
- EDU-44** Llar d'Infants L'Estel
- EDU-45** Llar d'Infants Petit Príncep
- EDU-46** Llar d'Infants Picarol
- EDU-47** UPC Manresa
- EDU-48** Escola d'Art de Manresa
- EDU-49** Conservatori Municipal de Música
- EDU-50** Institut Manresa SIS
- EDU-51** La Culla (Casa de la Natura)
- EDU-55** Llar d'Infants Uppetita (FUJ)
- EDU-56** Fundació Universitària del Bages 04
- EDU-57** Fundació Universitària del Bages (Clínica)
- OFI-35** ITV (inspecció tècnica de vehicles)

- Centres d'acollida temporal
- CUL-18** Casal Cívic i Comunitari
- EDU-04** Col·legi La Salle
- EDU-06** Col·legi Oms i de Prat
- EDU-13** Escola Joviat
- EDU-31** IES Lacetània
- ESP-03** Pavelló Municipal Vell Congost
- ESP-04** Pavelló Municipal Nou Congost
- ESP-07** Pavelló Municipal del Pujollet
- HOT-01** Alberg Nasascat (El Carne)
- HOT-02** Hotel Restaurant Els noguers
- HOT-06** La Masia
- HOT-07** URBI apartaments
- OFI-16** Ateneu Les Bases

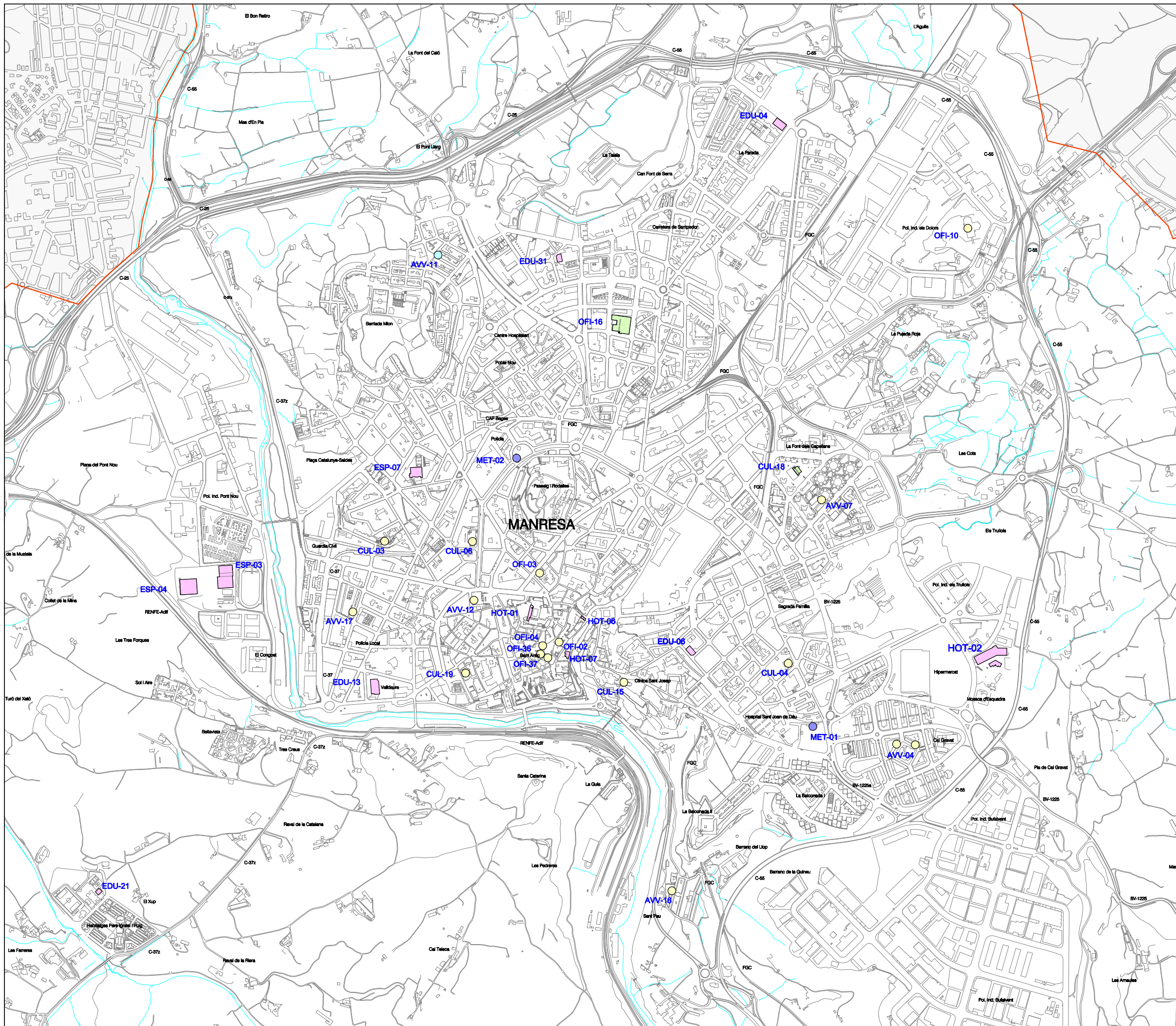


MONTSERRAT CAMBRAY
TÈCNICA DE PROTECCIO CIVIL

maig de 2025

plànol 41 de 107
escala 1/15000





SIMBOLOGIA / LLEENDA

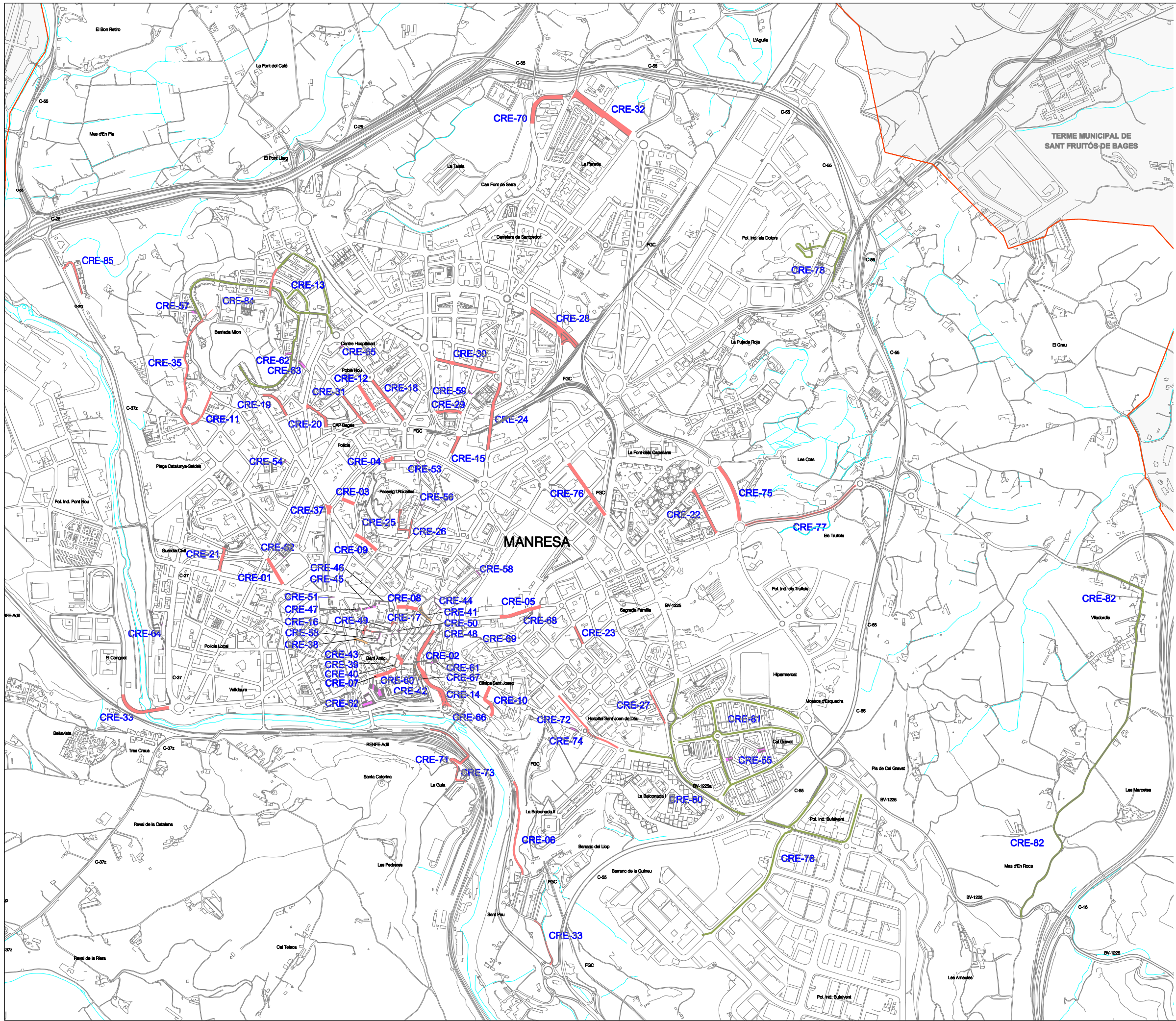
- Centre d'acollida temporal
- EDU-04** Col·legi La Salle
- EDU-06** Col·legi Oms i de Prat
- EDU-13** Escola Joviat
- EDU-21** Escola Muntanya del Drac
- EDU-31** IES Lacetània
- ESP-03** Pavelló Municipal Vell Congost
- ESP-04** Pavelló Municipal Nou Congost
- ESP-07** Pavelló Municipal del Pujolot
- HOT-01** Alberg Xanascat (Carne)
- HOT-02** Hotel Restaurant Els Noguers
- HOT-06** Hostal La Masia
- HOT-07** Apartaments Urbí

- Centre d'acollida temporal i/o refugi climàtic
- CUL-18** Casal Cívic Font dels Capellans
- OFI-16** Ateneu Les Bases

- Refugi climàtic
- AVV-04** AVV Cal Gravat-Bufalvent
- AVV-07** AVV Fort dels Capellans
- AVV-11** AVV Mion-Puigberenguer-Poal
- AVV-12** AVV Passeig i Rodalles
- AVV-16** AVV Sant Pau
- AVV-17** AVV Vallaura
- CUL-03** Centre Cívic Selves i Carner
- CUL-04** Centre Cívic Joan Amades
- CUL-06** Centre Cultural Casino
- CUL-15** Casal de les Escodines
- CUL-19** Casal de Joves La Kampana
- OFI-02** Ajuntament de Manresa (Oficines)
- OFI-03** Ajuntament de Manresa (Infants)
- OFI-04** Ajuntament de Manresa (OAC)
- OFI-10** Palau Firat de Manresa
- OFI-36** Oficina de turisme
- OFI-37** Ajuntament de Manresa (OAE)

- Punt de mesurament climàtic
- MET-01** Estació meteorològica AEMET - La Culla
- MET-02** Estació de la Xarxa de Vigilància i Previsió de la Contaminació Atmosfèrica

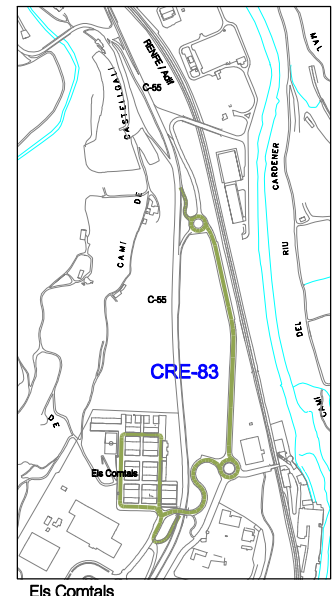




SIMBOLOGIA / LLEENDA

- █ Vials amb possibilitat de glaç i/o forta pendent
- █ Vials amb garantia d'accés a punts de llegistia
- █ Vials de hivernats amb paviments lliscants i/o forta pendent
- █ CRE-01 C. Era de l'Esquerra
- █ CRE-02 C. Baixada del Pòpuli
- █ CRE-03 C. Canyelles
- █ CRE-04 C. Circumval·lació (sindicats)
- █ CRE-05 C. Viladorris (FCC)
- █ CRE-06 Camf de Sant Pau (nord)
- █ CRE-07 C. Vallfonollosa
- █ CRE-08 C. Joc de la Pilota
- █ CRE-09 C. Era del Firmat
- █ CRE-10 Ptge. de la Cova
- █ CRE-11 C. Solsona
- █ CRE-12 C. València
- █ CRE-13 C. Cadí
- █ CRE-14 C. Sant Marc - Via Sant Ignasi
- █ CRE-15 C. Sèquia
- █ CRE-16 Pl. I. C. Pedregar
- █ CRE-17 C. Mercadal
- █ CRE-18 C. Sant Josep
- █ CRE-19 C. Girona
- █ CRE-20 C. Font i Quer
- █ CRE-21 C. Bernat Oller
- █ CRE-22 C. Montcau
- █ CRE-23 C. Sant Magí
- █ CRE-24 Ctra. Santpedor (Dipòsits Vells)
- █ CRE-25 C. Pujada Parc de Pulgerrà
- █ CRE-26 C. pujada del Castell
- █ CRE-27 C. Sant Blai
- █ CRE-28 Av. Bases de Manresa
- █ CRE-29 C. Rosselló
- █ CRE-30 C. Bisbe Torras I Bages
- █ CRE-31 C. Doctor Esteve
- █ CRE-32 C. Santa Joaquina
- █ CRE-33 Camf de Sant Pau (sud)
- █ CRE-34 Pont del Gas
- █ CRE-35 Camf de la Gravera
- █ CRE-36 C. Pica d'Estats
- █ CRE-70 Ctra. Santpedor - Ca la Rodona
- █ CRE-71 Bda. La Guia
- █ CRE-72 C. D'Ínva Pastora
- █ CRE-75 Av. Palsons Catalans
- █ CRE-76 C. Sant Cristòfol (FGC)
- █ CRE-77 Ctra. de viladorris (Torre Busquets)
- █ CRE-78 Palau Firal de Manresa
- █ CRE-79 Pol. Ind. Bufavent
- █ CRE-80 C. Sant Joan de Déu
- █ CRE-81 Bda. Cal Gravat
- █ CRE-82 Bda. Viladorris
- █ CRE-83 Bda. els Comtals
- █ CRE-84 Bda. Mion
- █ CRE-85 Bda. Miralpeix
- █ CRE-37 Pl. Neus Català
- █ CRE-38 C. Sant Miquel
- █ CRE-39 C. del Bisbe (tram escala)
- █ CRE-40 C. Baixada dels Jueus (tram escala)
- █ CRE-41 C. Baixada dels Drets
- █ CRE-42 C. Sant Marc amb camf dels Coralls

- █ Trams d'escala
- █ CRE-43 C. Sant Pere
- █ CRE-44 C. Cantarell
- █ CRE-45 Mercat Pulgmercadal
- █ CRE-46 Pl. Europa
- █ CRE-47 C. Canal
- █ CRE-48 Pl. Sant Ignasi Malait
- █ CRE-49 C. Mercadal
- █ CRE-50 Pl. del Carme
- █ CRE-51 Pl. Sant Domènec
- █ CRE-52 C. Renabença
- █ CRE-53 Pl. 11 de setembre
- █ CRE-54 C. Prolongació Gral. Prim
- █ CRE-55 Pl. Cal Gravat
- █ CRE-56 Ptge. Lladó
- █ CRE-57 C. Madrid
- █ CRE-58 C. Reparadores
- █ CRE-59 C. Doctor Fleming
- █ CRE-60 C. Codinella
- █ CRE-61 Pl. del Salt
- █ CRE-62 C. Verge Angústias
- █ CRE-63 C. Santa Teresa
- █ CRE-64 Fàbrica dels Panysos
- █ CRE-65 C. Sant Valentí
- █ CRE-66 Pont Vell
- █ CRE-67 C. Sant Marc
- █ CRE-68 Ptge. Puig
- █ CRE-69 C. Salesses
- █ CRE-73 Bda. La Guia
- █ CRE-74 C. Santa Clara (convent)



MONTSERRAT CAMBRAY
TÈCNICA DE PROTECCIÓ CIVIL

maig de 2025

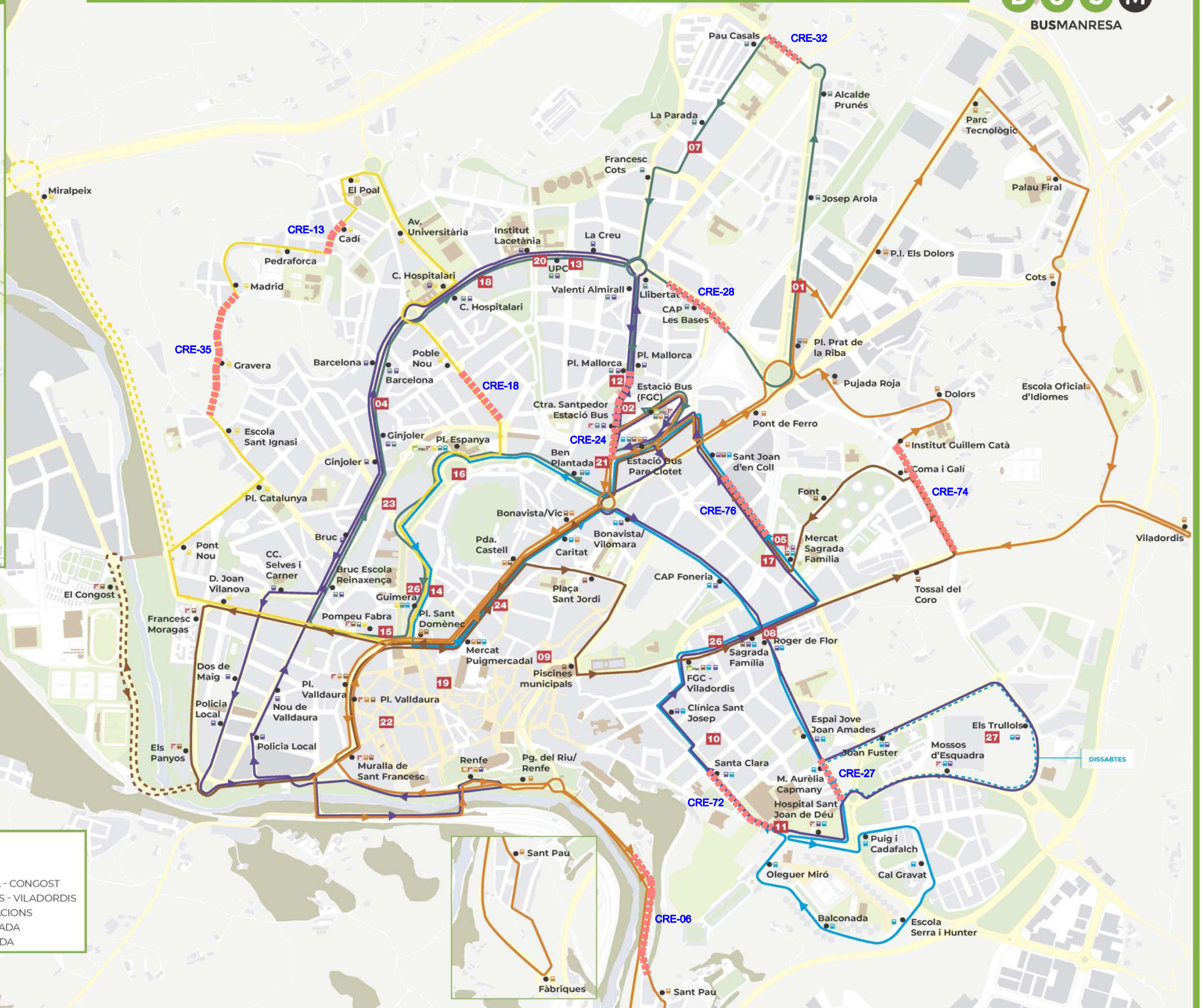
plànol 44 de 107
escala 1/15000



SERVEIS DIES FESTIUS (LINIES 6, 7 I 8)



SERVEIS DIES FEINERS LINIES 1,2,3,4,5,8



SIMBOLOGIA
 Vial amb pendent acusada

ON COMPRAR ELS TÍTOLS MULTIVIATGE DEL BUS MANRESA?

- 01 Manresa Bus (C/ Artes, 15)
- 02 Estació Bus (Sant Antoni M^a Claret)
- 04 Estanc 13 (Barcelona, 54)
- 05 Estanc 21 (Sant Cristòfol, 39)
- 07 Estanc 22 (Bloc 10, La Parada)
- 08 Estanc 1 (Ctra. Pont Vilomara, 106)
- 09 Estanc 2 (Via Sant Ignasi, 51-53)
- 10 Estanc 20 (Sant Maurici, 39)
- 11 Quiosc Ampans (Hospital St. Joan de Déu)
- 12 Estanc 5 (Ctra. Santpedor 74)
- 13 Loteria Bases (Av. Bases Manresa, 94 bx)
- 14 Cafeteria Oscar (St. Joan B. de la Salle, 32)
- 15 Estanc 10 (Muralla del Sant Domènec, 4)
- 16 Bar Plaça (Plaça d'Espanya)
- 17 Llibreria Sagrada Família (Mercat Sagrada Família)
- 18 Estanc 18 (Av. Bases Manresa, 20)
- 19 Estanc 4 (Plana de l'Om, 1, baixos local 3)
- 20 Llibreria Bases (Av. Bases Manresa, 68)
- 21 Estanc 12 (Ctra. Santpedor, 5)
- 22 Estanc 11 (Vilanova, 27)
- 23 Estanc 3 (Àngel Guimerà, 64)
- 24 Estanc 9 (Ctra. Vic, 28)
- 25 Estanc 16 (Grup Pare Ignasi Puig 8)
- 26 Estanc 8 (c/ Casanova, 11)
- 27 Loteria Montserrat (Alvar Aalto -Carrefour)

	L1	BALCONADA
	L2	LA PARADA
	L3	MION
	L4	FONT - VALLDAURA - CONGOST
	L5	SANT PAU - DOLORS - VILADORDIS
	L8	PERIMETRAL - ESTACIONS
	L6 (F)	DIRECCIÓ BALCONADA
	L7 (F)	DIRECCIÓ LA PARADA

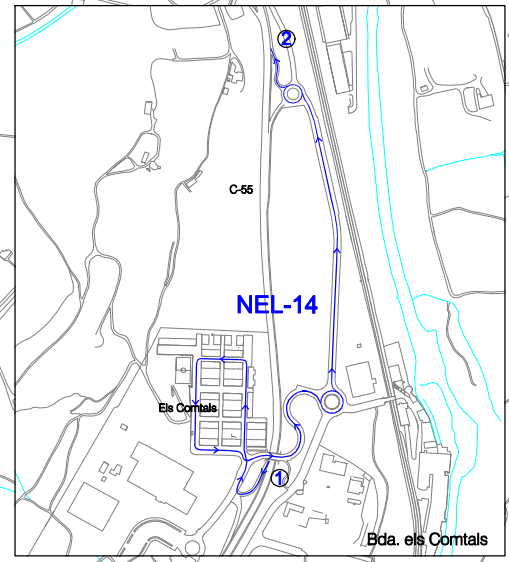
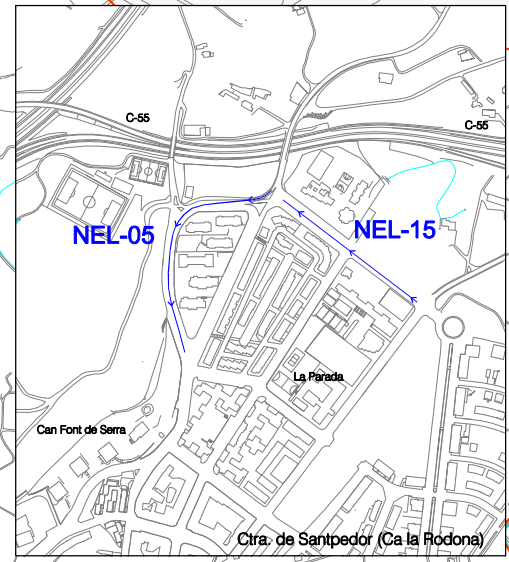
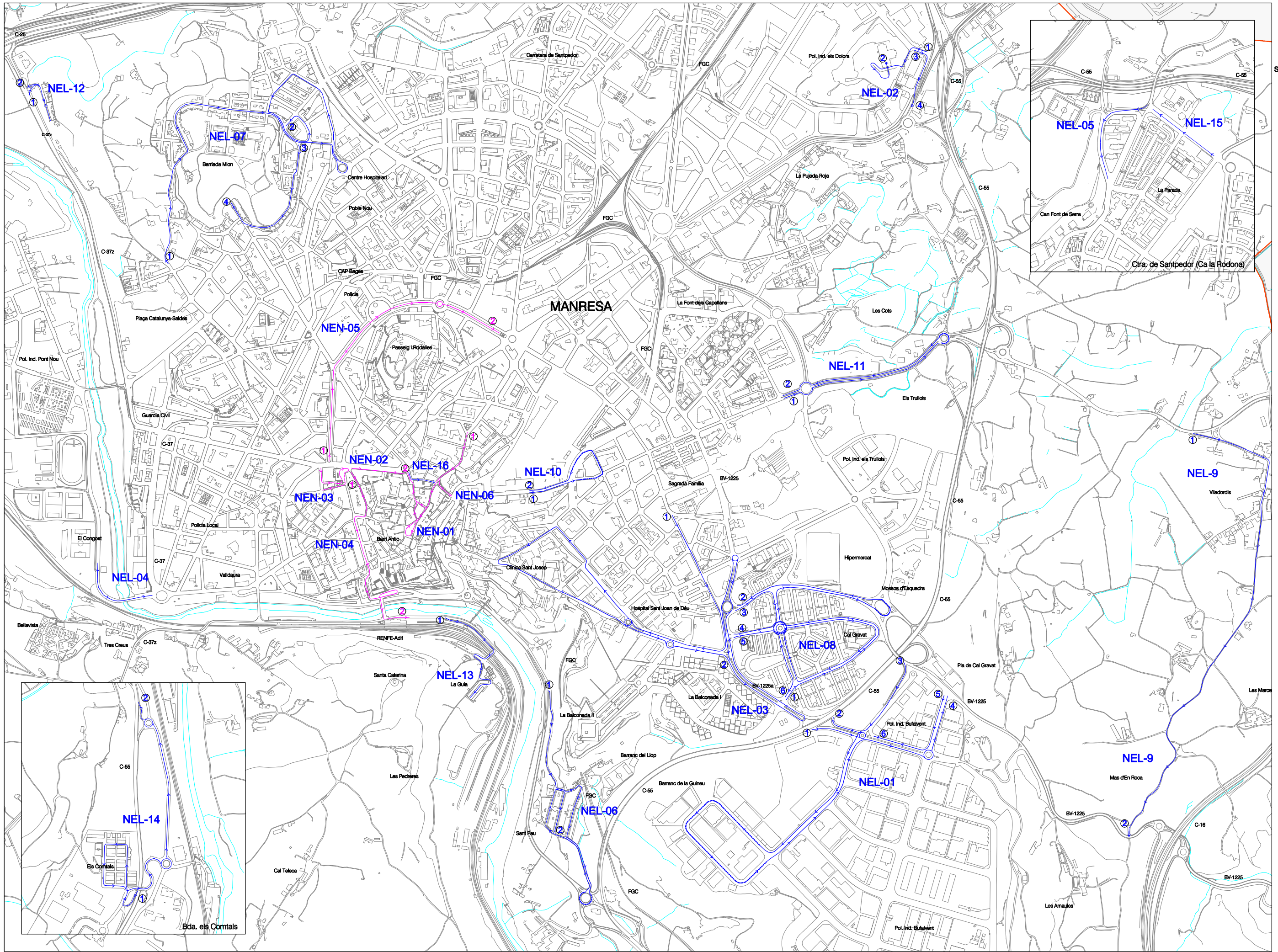


MONTserrat CAMBRAY
 TÈCNICA DE PROTECCIÓ CIVIL

maig de 2025

plànol 45 de 107
 sense escala





- SIMBOLOGIA / LLEGENDA**
- Vehicle lleuaneu + sat
 - NEL-01 Pol. Ind. Bufalvent (accessos)
 - NEL-02 C. Castelladral 5-7 (Palau Firal)
 - NEL-03 C. Sant Joan de Déu (accessos)
 - NEL-04 Pont del Gas
 - NEL-05 Ctra. de Santpedor (Ca la Rodona)
 - NEL-06 Camí de sant Pau (nord i sud)
 - NEL-07 Bda. Mion (accessos)
 - NEL-08 Bda. Cal Gravat (accessos)
 - NEL-09 Bda. Viladordis (accessos)
 - NEL-10 C. Viladordis (FGC)
 - NEL-11 Ctra. Viladordis (Torre Busquets)
 - NEL-12 Bda. Miralpeix (accessos)
 - NEL-13 Bda. La Guia (accessos)
 - NEL-14 Bda. els Comtals (accessos)
 - NEL-15 C. Santa Joaquina
 - NEL-16 C. Joc de la Pilota s/n
 - Servel de neteja
 - NEN-01 Pl. Major i accessos
 - NEN-02 C. Muralla del Carme
 - NEN-03 Pl. Sant Domènec
 - NEN-04 C. Nou, Pg. República, Pl. Reforma i Est. Nord
 - NEN-05 Pg. Pere III
 - NEN-06 C. Baixada dels Drets

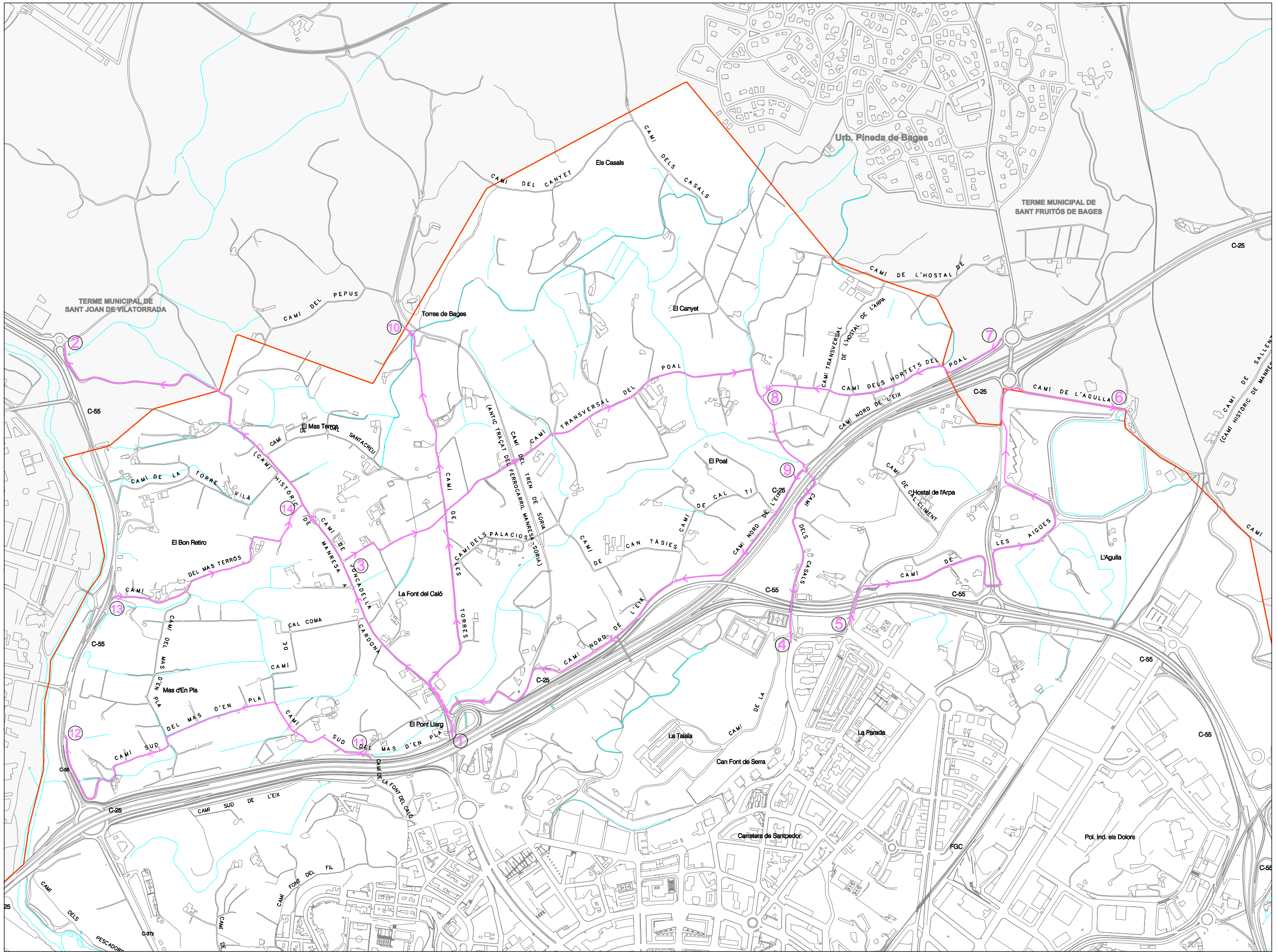


MONTSERRAT CAMBRAY
TÈCNICA DE PROTECCIÓ CIVIL

maig de 2025



plànol 46 de 107
escala 1/45000
1/12300

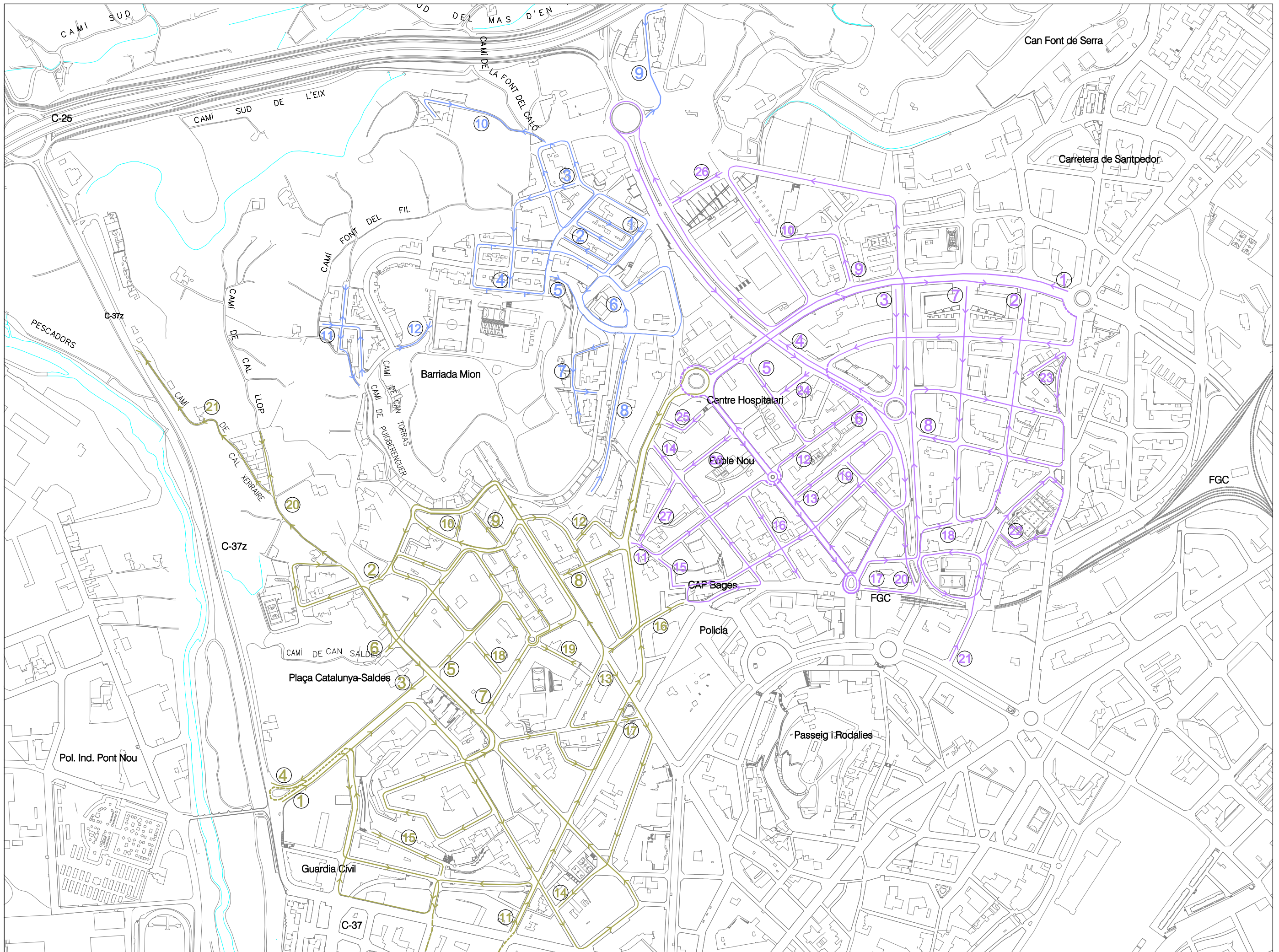


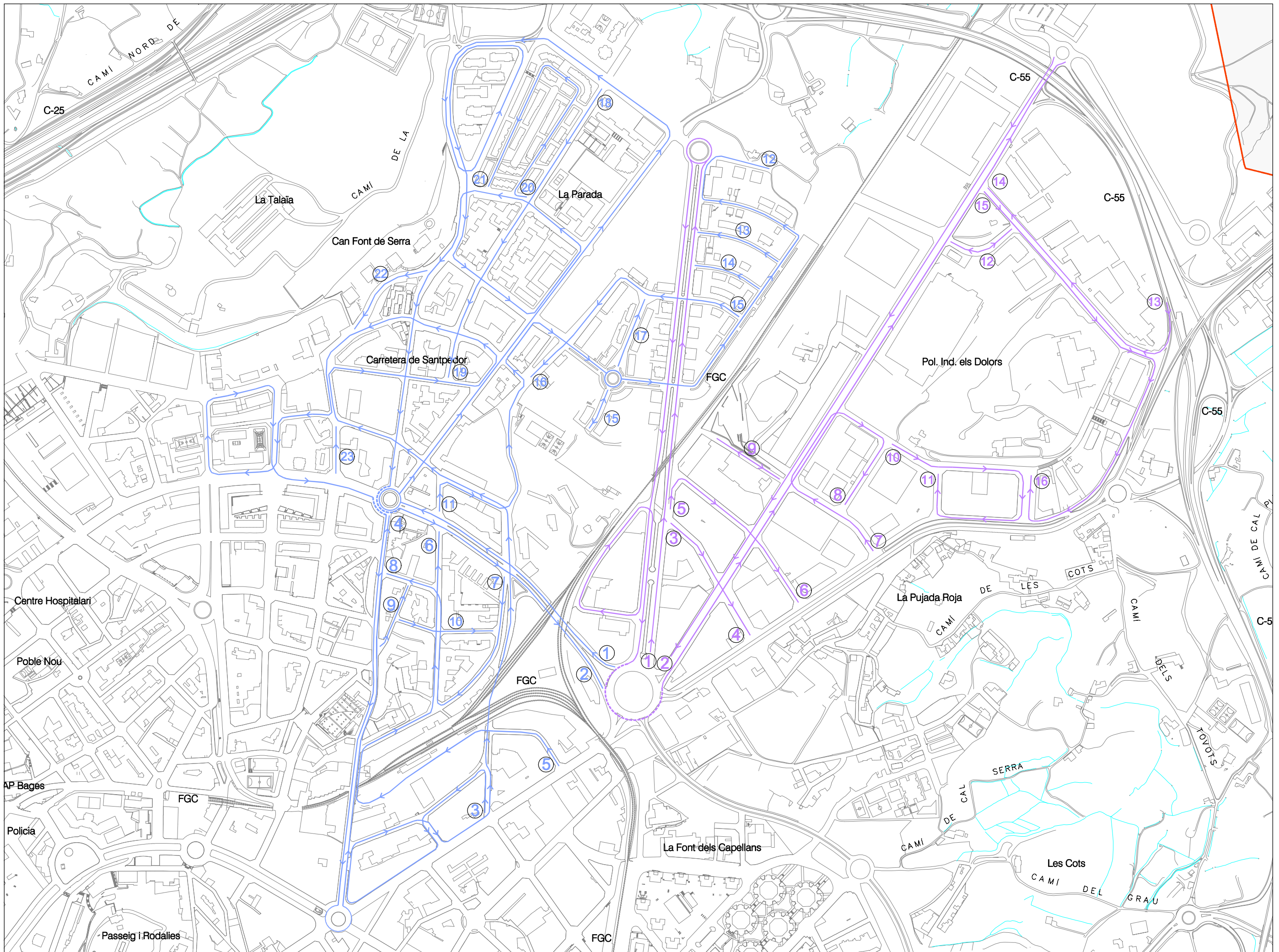
MONTSERRAT CAMBRAY
TÈCNICA DE PROTECCIÓ CIVIL

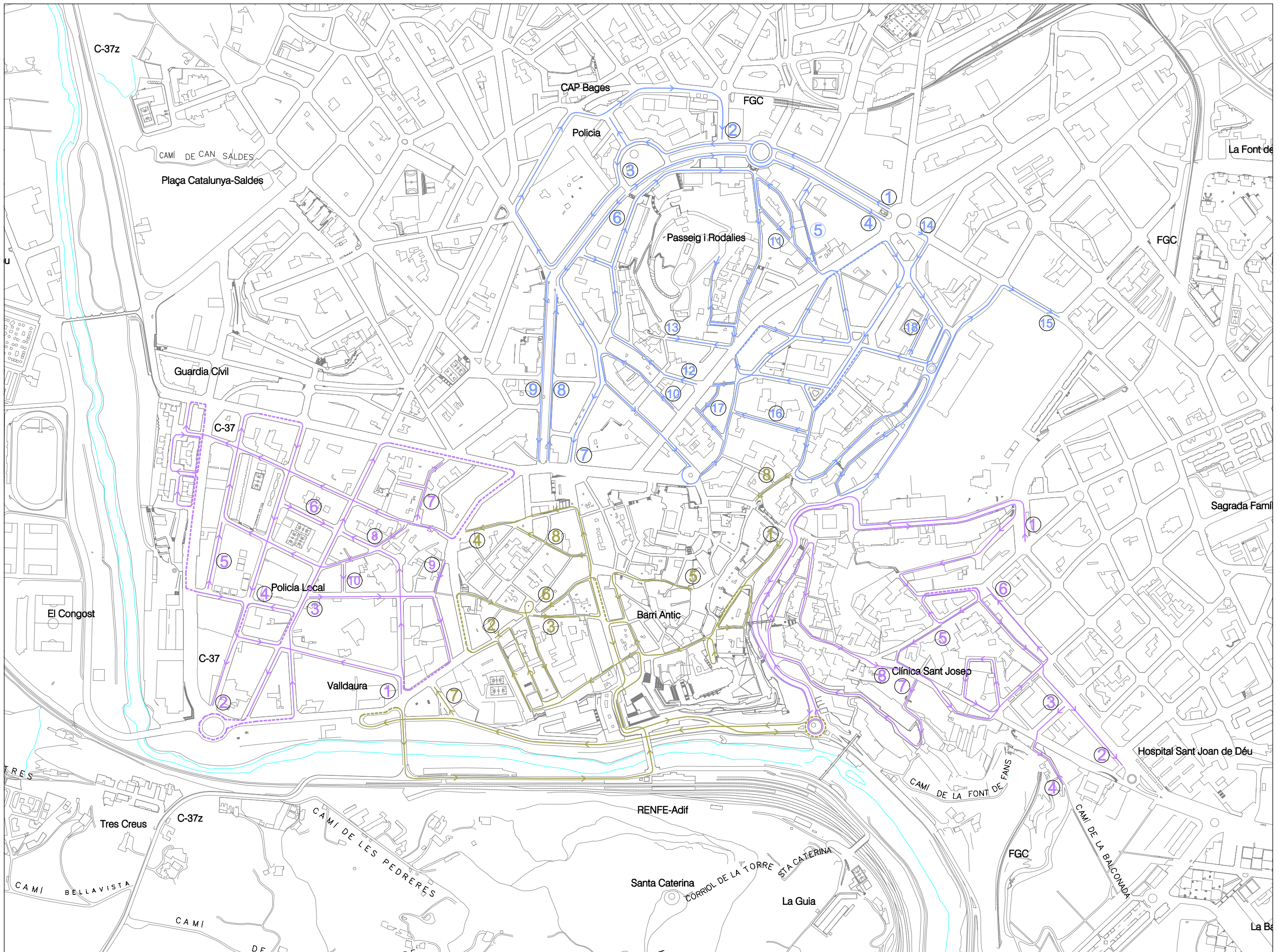
maig de 2025

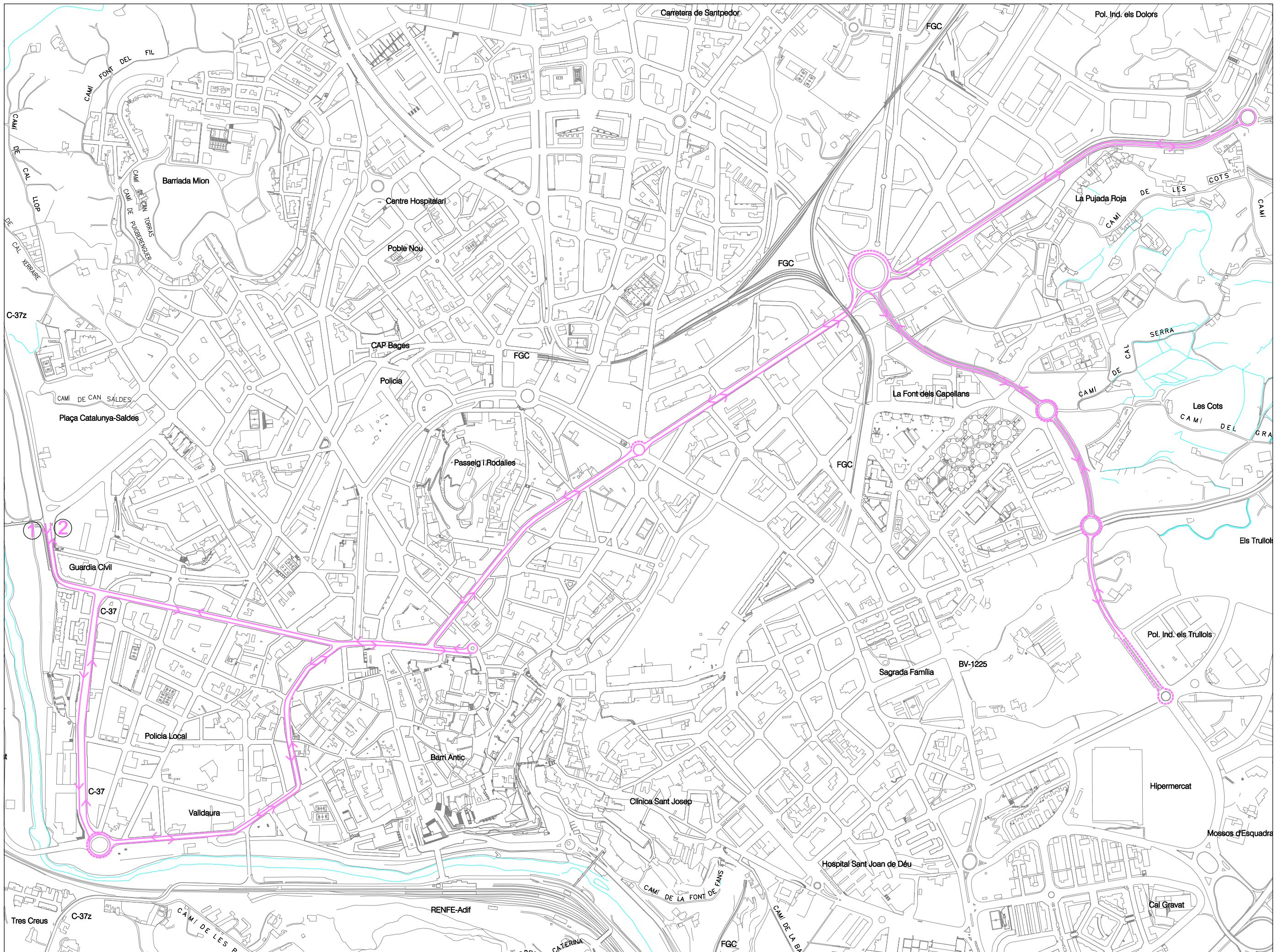


plànol 48 de 107
escala 1/20000







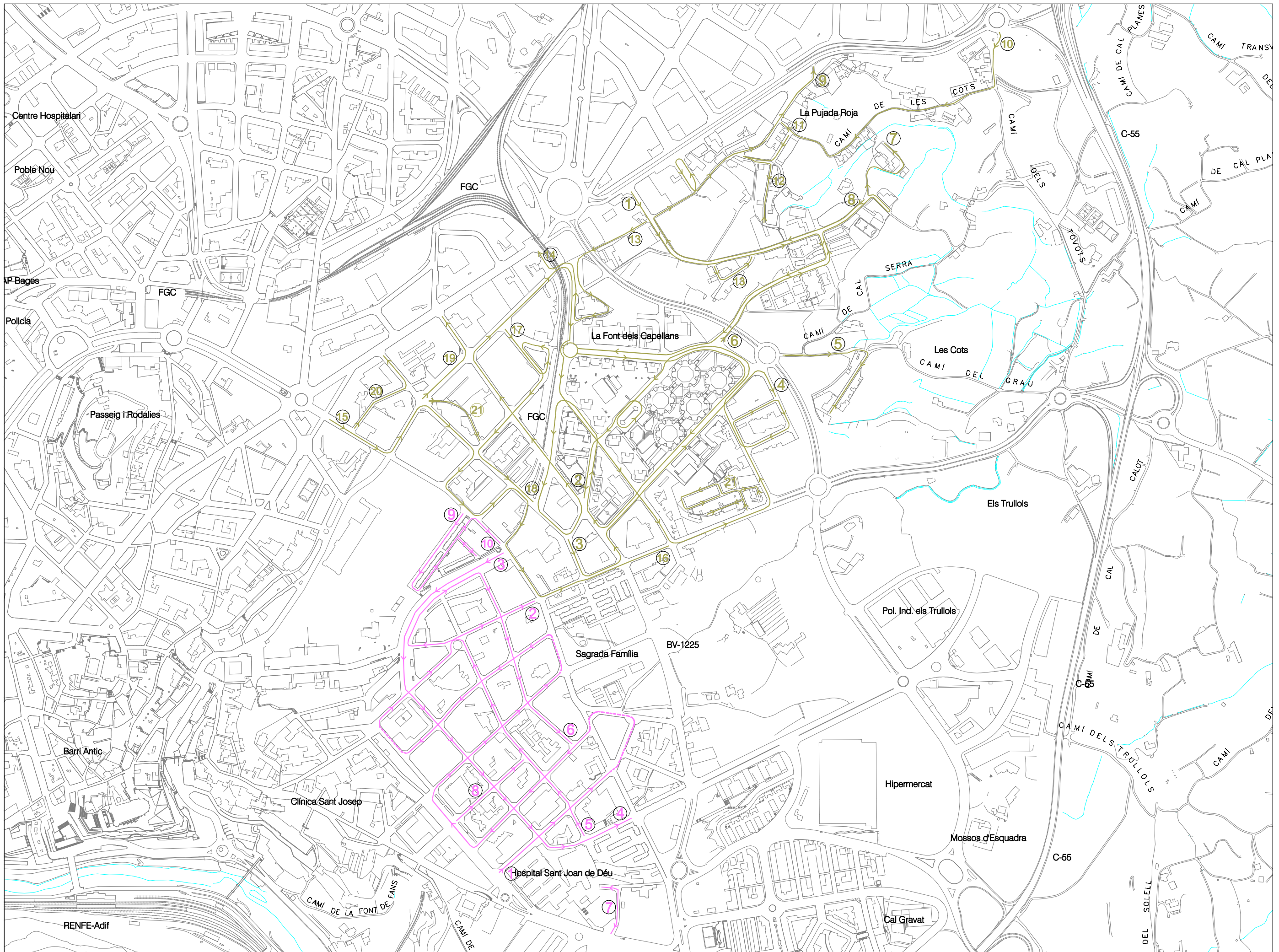


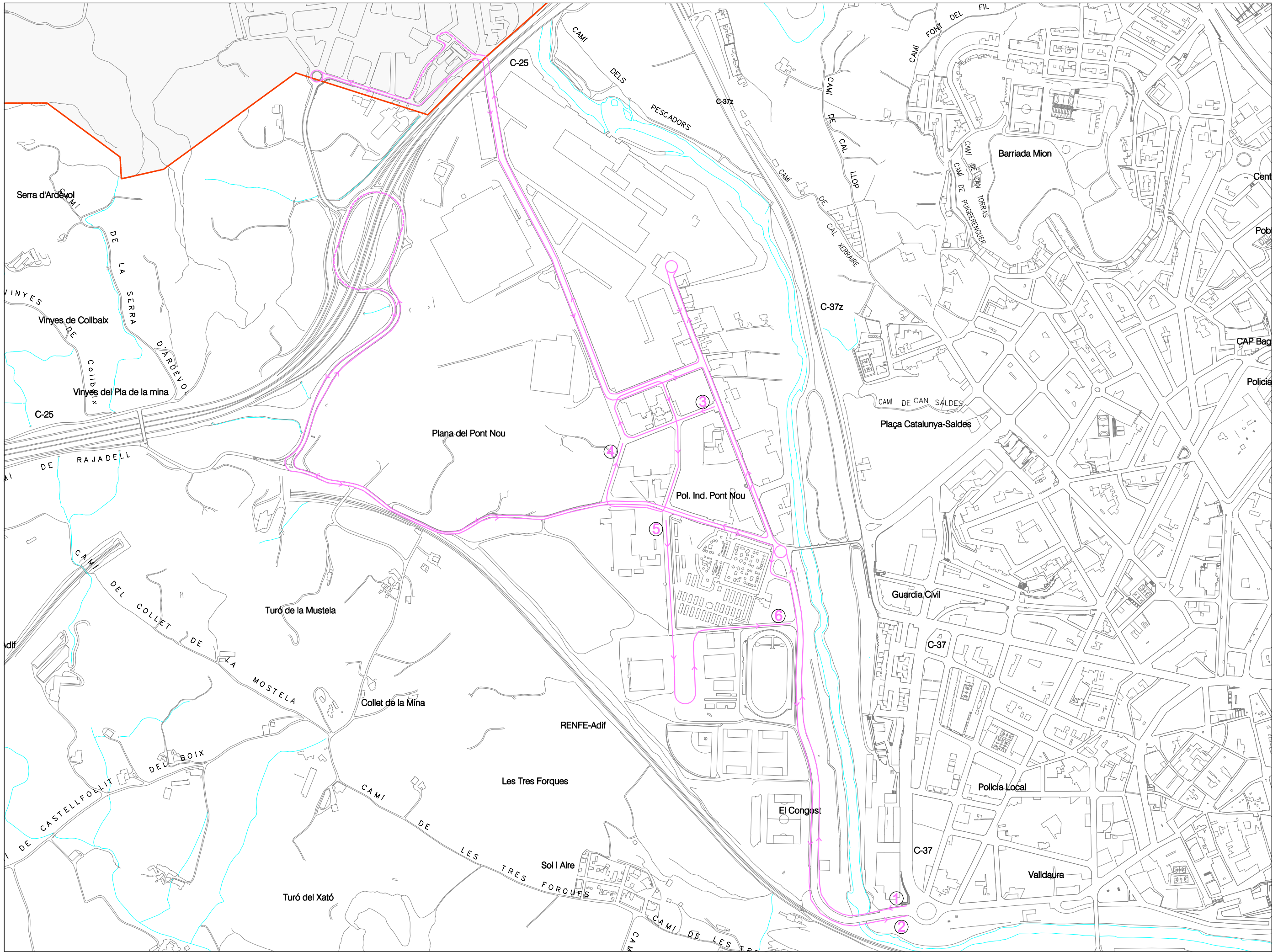
MONTserrat CAMBRAY
TÈCNICA DE PROTECCIÓ CIVIL

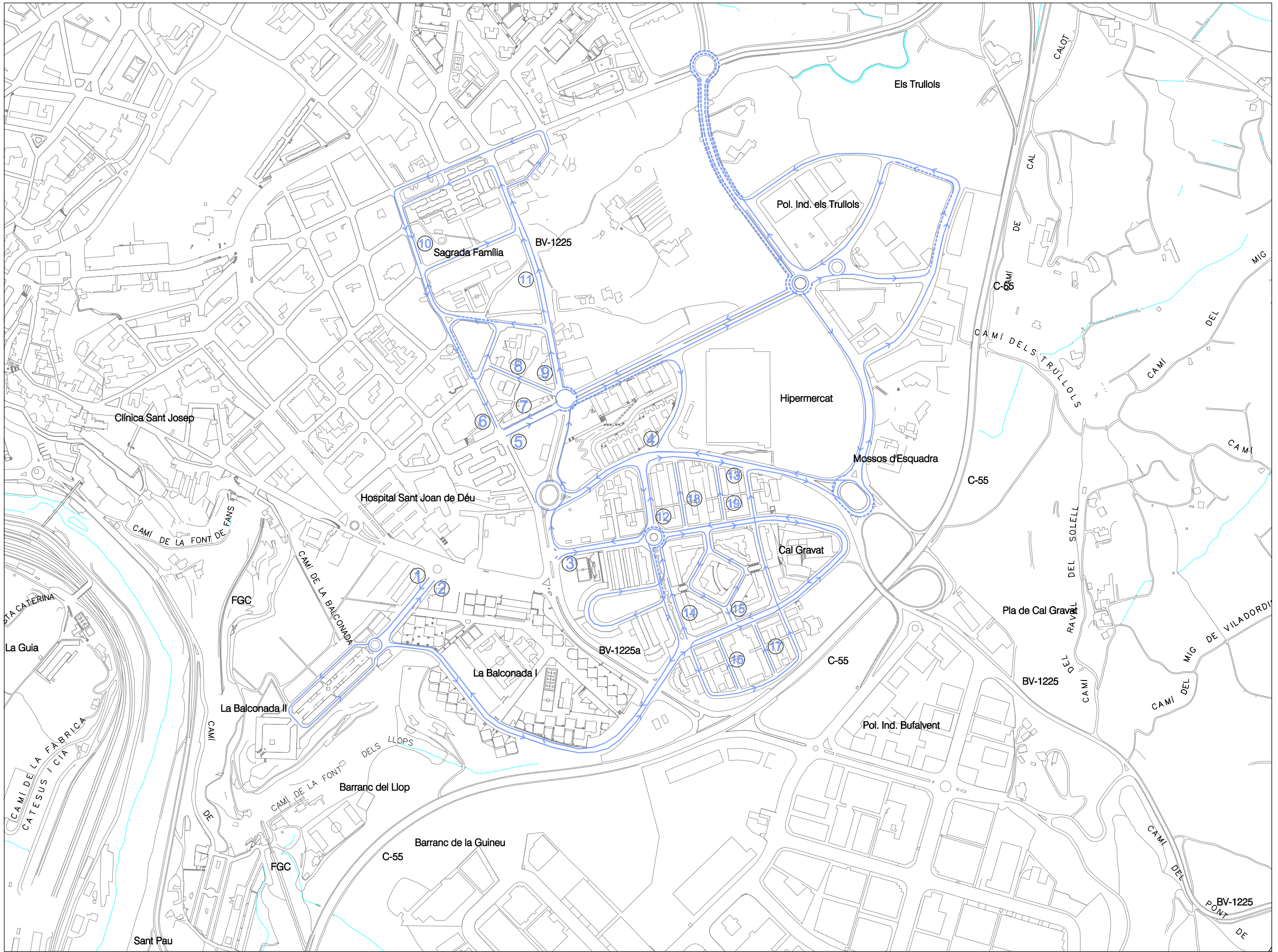
maig de 2025

plànol 52 de 107
escala 1/8000







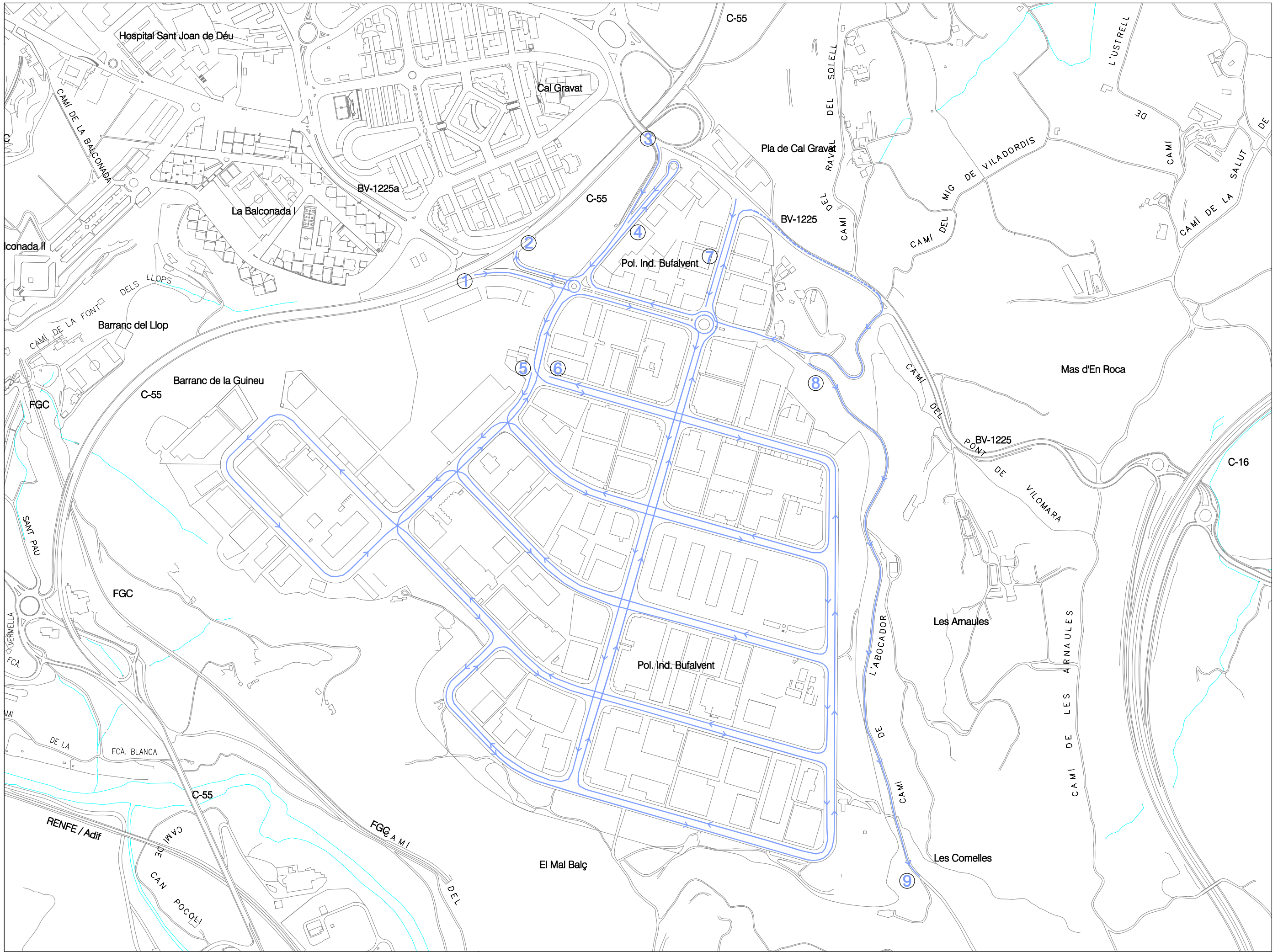


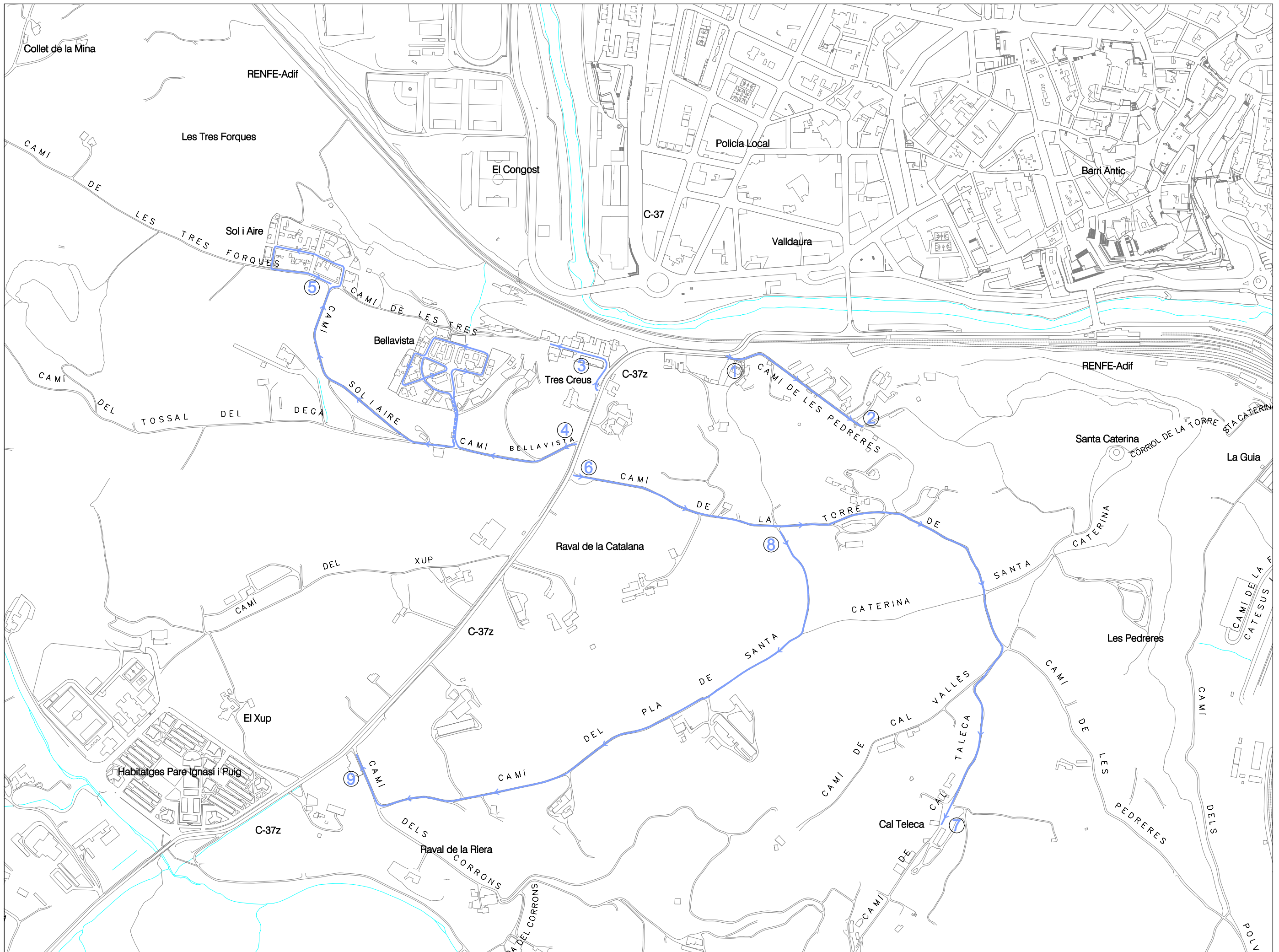
MONTSERRAT CAMBRAY
TÈCNICA DE PROTECCIÓ CIVIL

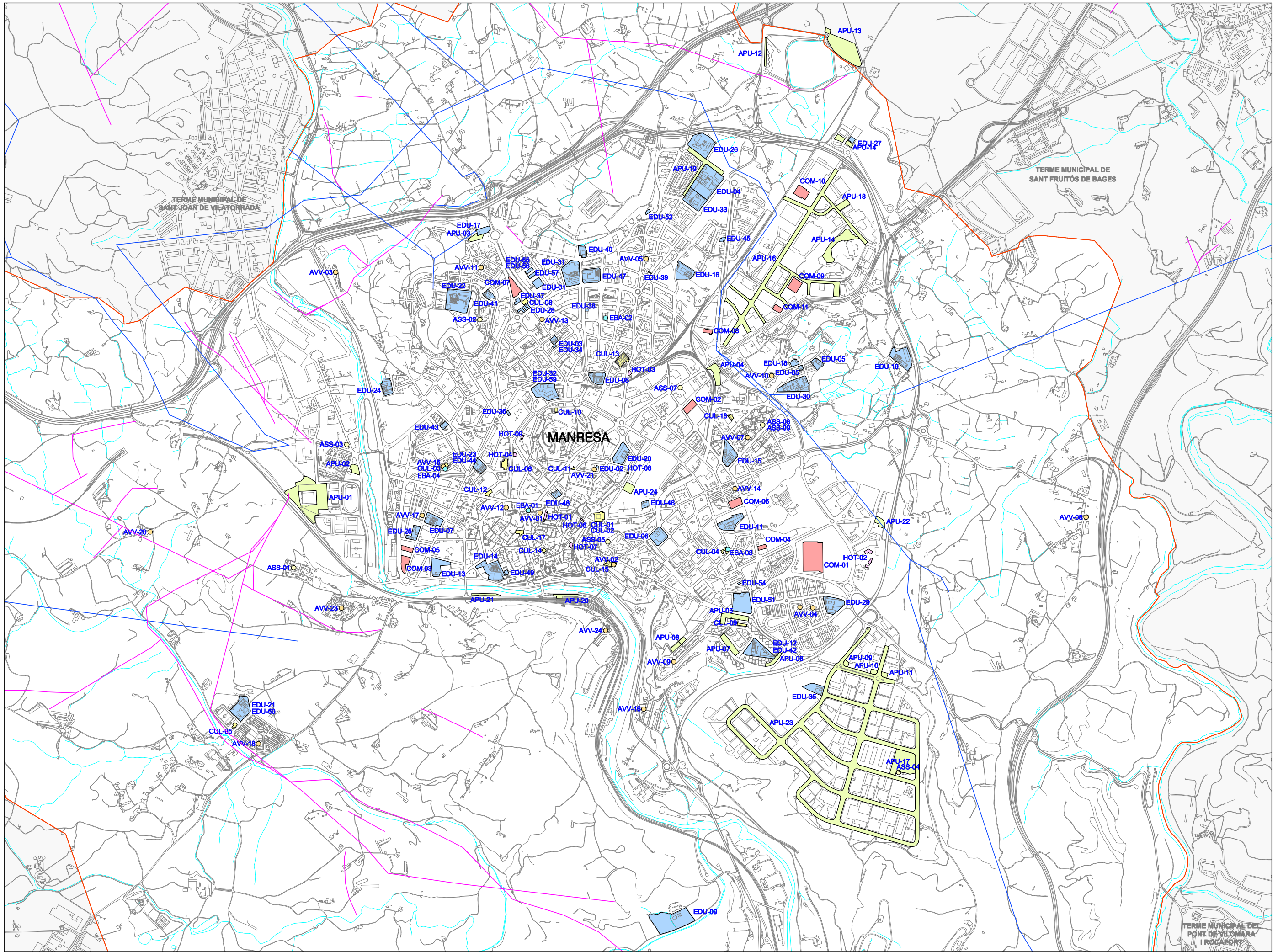
maig de 2025



plànol 55 de 107
escala 1/6250







SIMBOLOGIA / LLEGENDA

- Aparcament públic (APU)
- Associació (ASS)
- Associació de veïns (AVV)
- Establiment comercial (COM)
- Equipament cultural (CUL)
- Equip bàsic d'atenció social (EBA)
- Equipament educatiu (EDU)
- establiment hotelier (HOT)
- Línia elèctrica aèria AT de 110kV
- Línia elèctrica aèria MT de 25kV

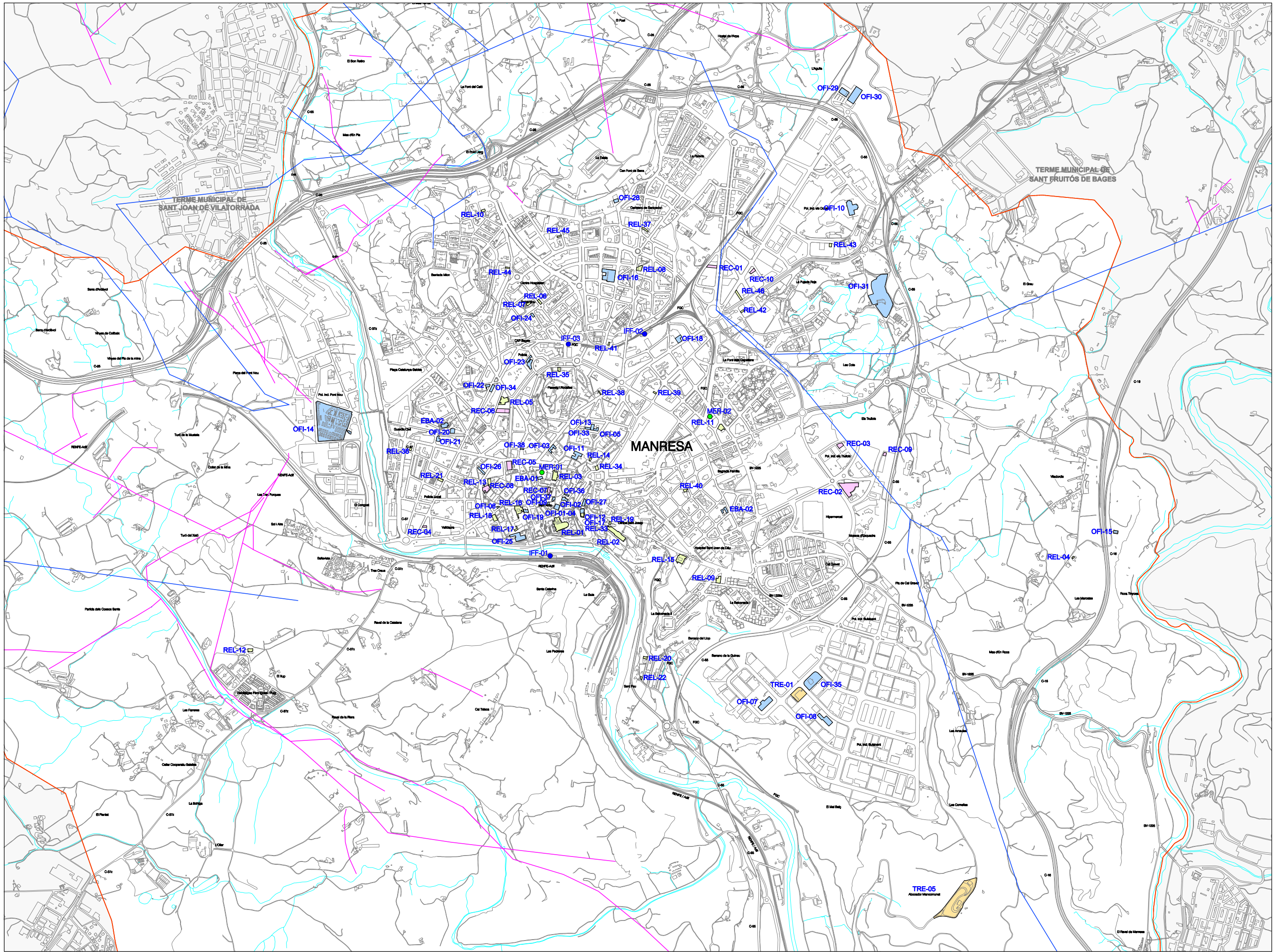


MONTSERRAT CAMBRAY
TÈCNICA DE PROTECCIÓ CIVIL

maig de 2025

plànol 59 de 107
escala 1/20000





SIMBOLOGIA / LLEGENDA

- Infraestructura ferroviària (IFF)
- Mercats (MER)
- Oficines i serveis (OFI)
- Establiment recreatiu (REC)
- Establiment religiós (REL)
- Tractament de residus (TRE)
- Línia elèctrica aèria AT de 110kV
- Línia elèctrica aèria MT de 25kV

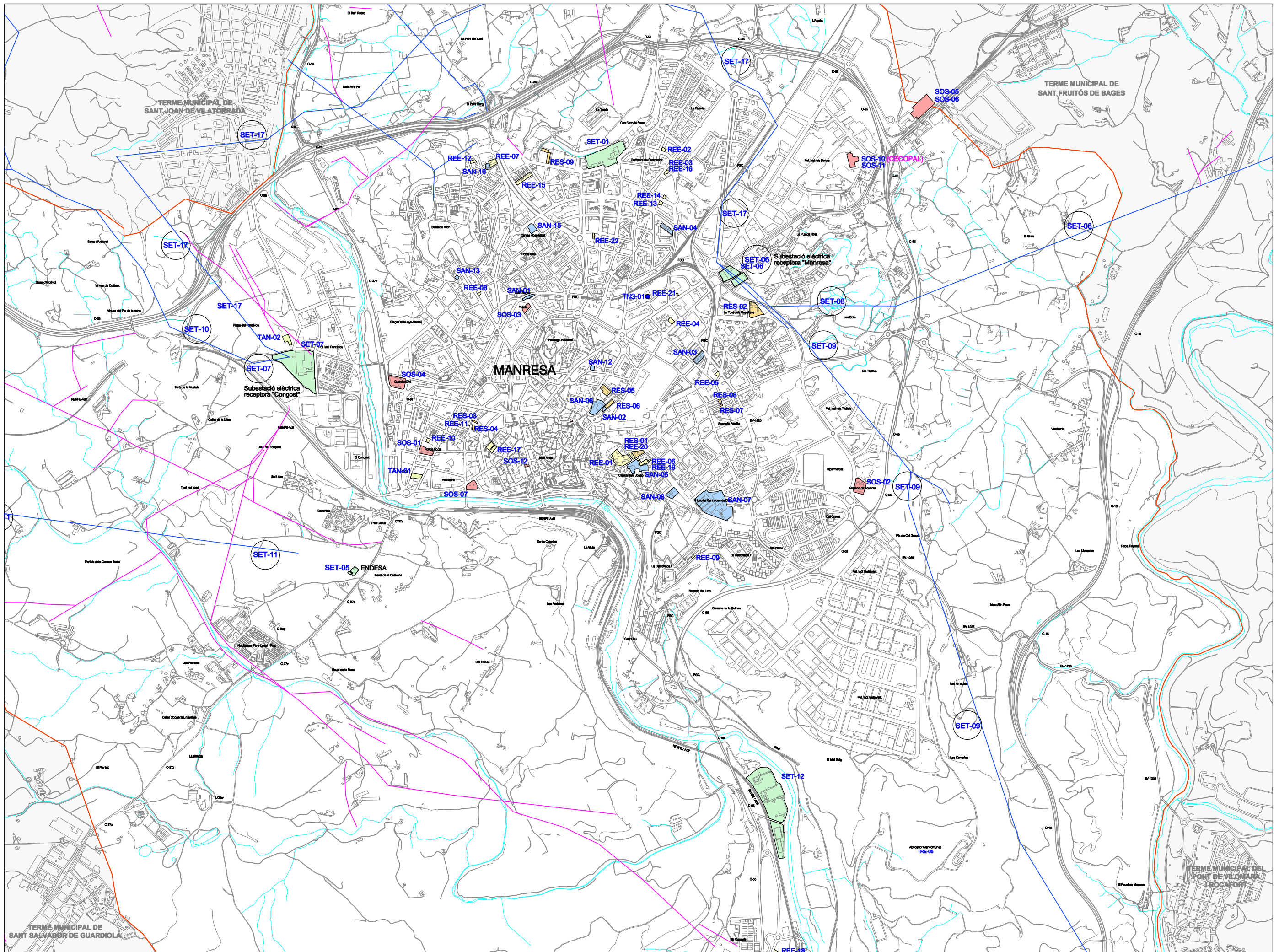


MONTSERRAT CAMBRAY
TÈCNICA DE PROTECCIÓ CIVIL

maig de 2025

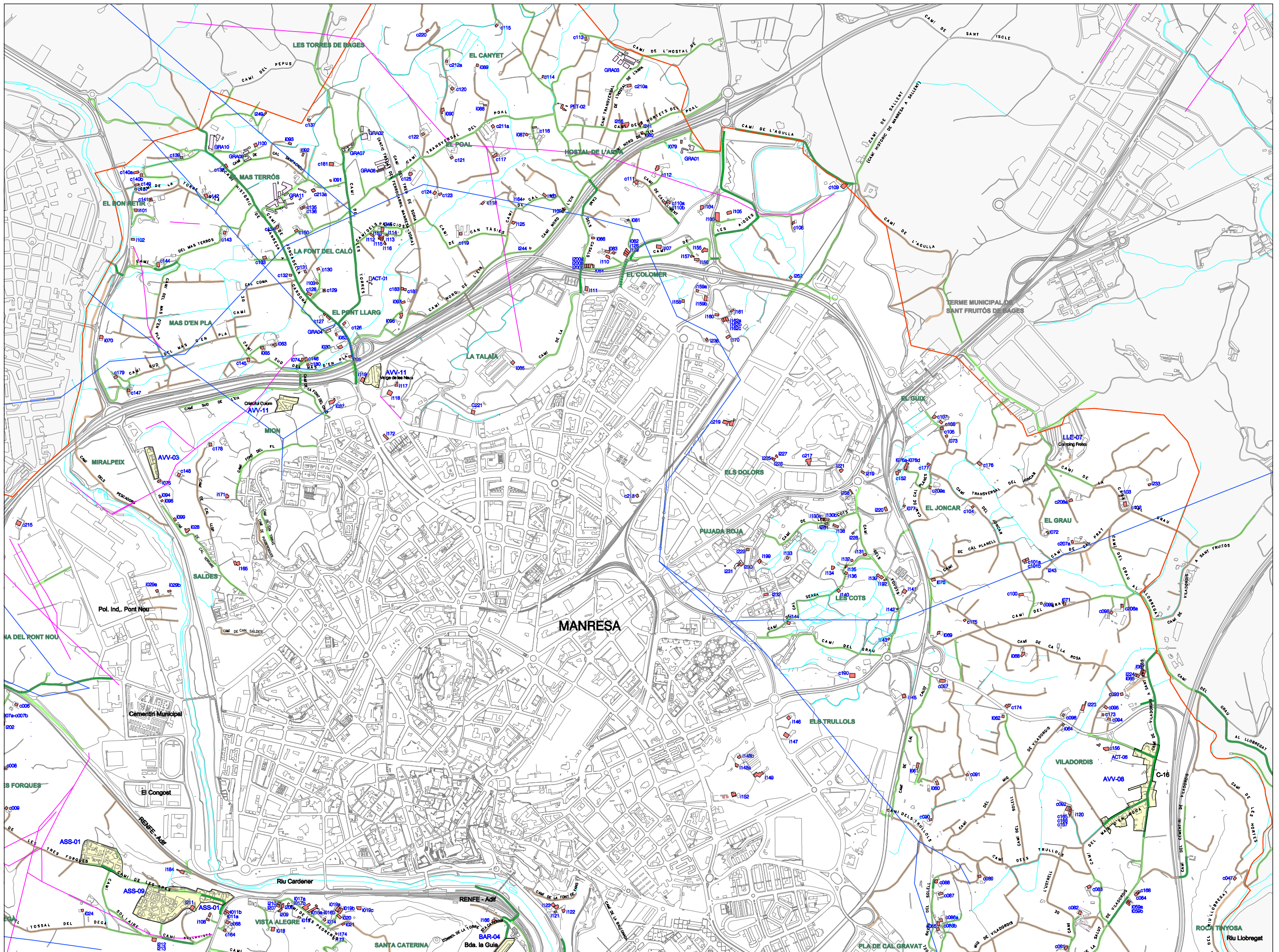


plànol 60 de 107
escala 1/20000



- SIMBOLOGIA**
- Residència especial (REE)
 - Residència (RES)
 - Sanitari assistencial (SAN)
 - Serveis tècnics (SET)
 - Emergències (SOS)
 - Tanatori (TAN)
 - Transport de viatgers (TNS)
 - Línia elèctrica aèria AT de 110kV
 - Línia elèctrica aèria MT de 25kV





SIMBOLOGIA / LLEGENDA

- Habitatge rural amb possibilitat d'activitat agropecuària vinculada
- Ús o activitat sense habitatge vinculat
- C169 Codi identificatiu d'habitatge rural
- GRA-02 Codi identificatiu d'ús o activitat
- Raval o nucli habitat alliat
- Línia elèctrica aèria AT de 110kV
- Línia elèctrica aèria MT de 25kV

Camí segons amplada

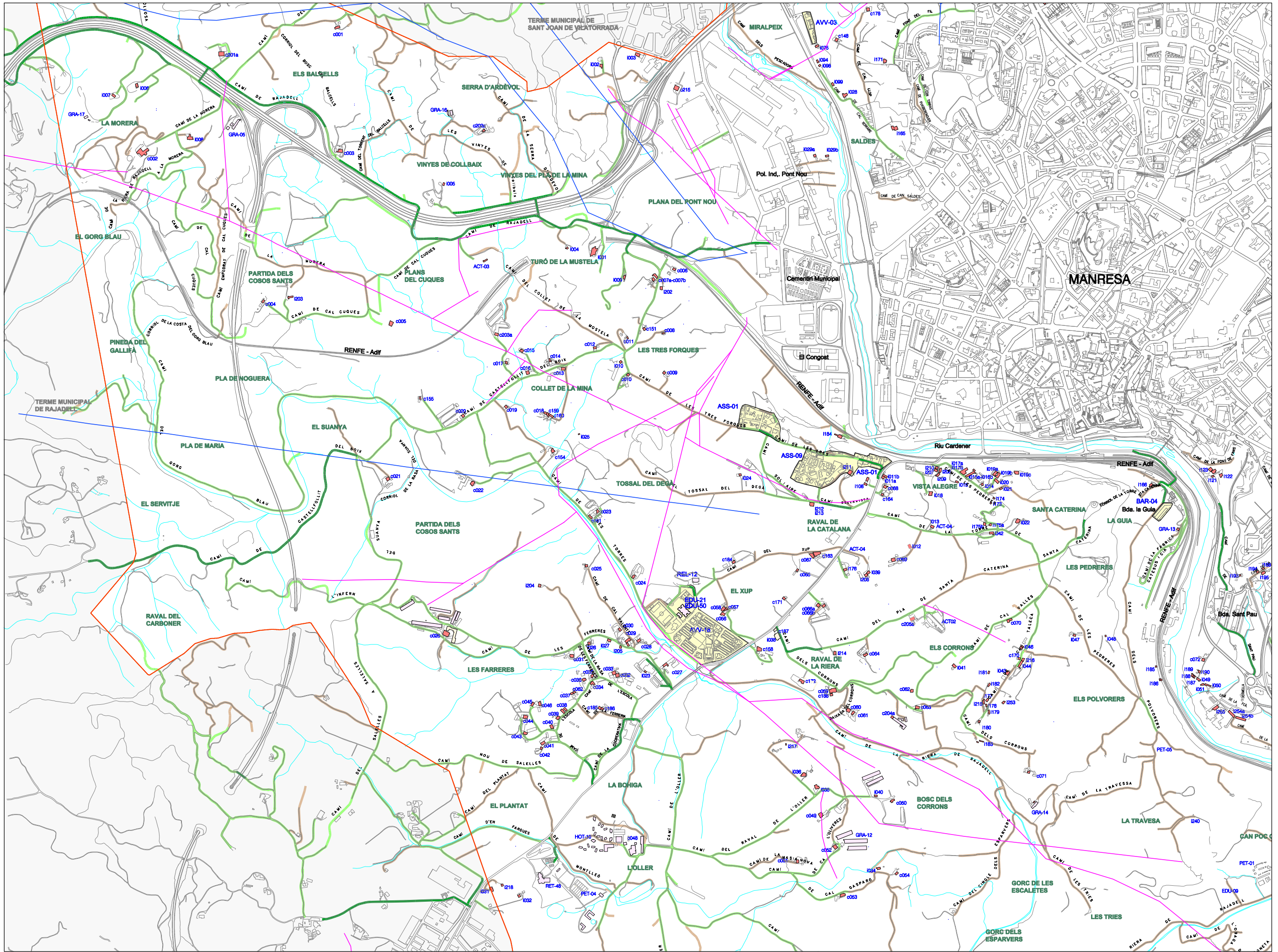
- Menys de 3 metres (< 3,00m)
- De 3 a 5 metres (3,00 a 5,00m)
- Més de 5 metres (> 5,00m)



MONTSERRAT CAMBRAY
TÈCNICA DE PROTECCIÓ CIVIL

maig de 2025
plànol 62 de 107
escala 1/17000

08.10D



- SIMBOLOGIA / LLEGENDA**
- Habitatge rural amb possibilitat d'activitat agropecuària vinculada
 - Ús o activitat sense habitatge vinculat
 - C169 Codi identificatiu d'habitatge rural
 - GRA-02 Codi identificatiu d'ús o activitat
 - Ravall o nucli habitat alliat
 - Línia elèctrica aèria AT de 110kV
 - Línia elèctrica aèria MT de 25kV
- Camí segons amplada**
- Menys de 3 metres (< 3,00m)
 - De 3 a 5 metres (3,00 a 5,00m)
 - Més de 5 metres (> 5,00m)

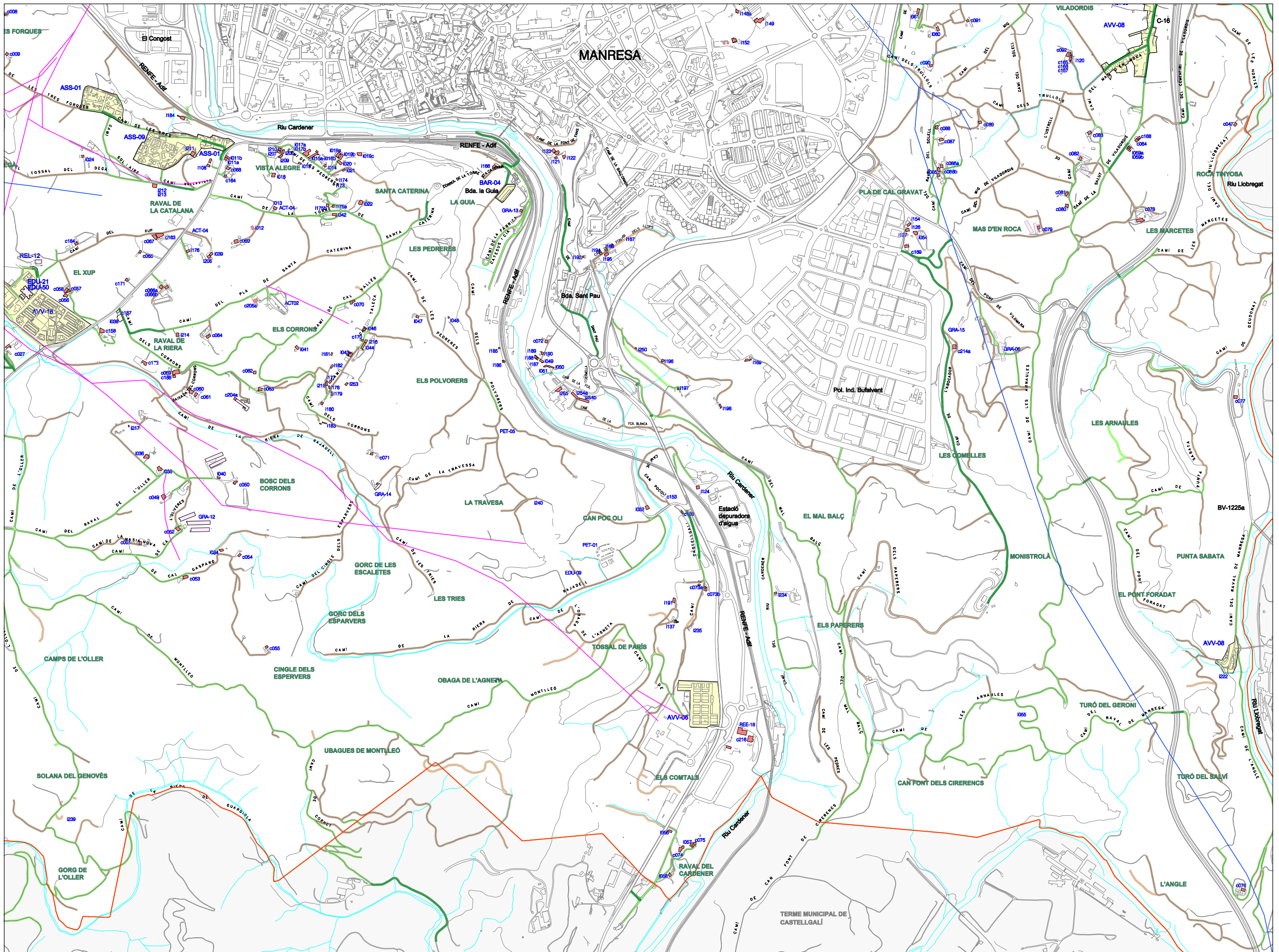


MONTSERRAT CAMBRAY
TÈCNICA DE PROTECCIÓ CIVIL








maig de 2025





plànol 63 de 107
escala 1/17000



SIMBOLOGIA / LLEGENDA

-  Habitatge rural amb possibilitat d'activitat agropecuària vinculada
-  Ús o activitat sense habitatge vinculat
-  C169 Codi identificatiu d'habitatge rural
-  GRA-02 Codi identificatiu d'ús o activitat
-  Raval o nucli habitat aïllat
-  Línia elèctrica aèria AT de 110kV
-  Línia elèctrica aèria MT de 25kV

Camí segons amplada

-  Menys de 3 metres (< 3,00m)
-  De 3 a 5 metres (3,00 a 5,00m)
-  Més de 5 metres (> 5,00m)



MONTSERRAT CAMBRAY
TÈCNICA DE PROTECCIÓ CIVIL

maig de 2025
plànol 64 de 107
escala 1/17000

