

## INFORMACIÓ PRÀCTICA

- Planifiquen l'etapa per poder gaudir al màxim de l'experiència. Consulteu la **previsió meteorològica** i preveieu possibles necessitats com allotjaments o altres serveis. És aconsellable dur el **mòbil amb la bateria carregada**. Porteu **menjar i beure** suficients. **Respecteu l'entorn natural**. Feu servir **calçat, roba i accessoris adequats**.

## INFORMACIÓ TÈCNICA



EL CAMÍ ESTÀ SENYALITZAT AMB RAJOLES AMB UN SOL I AMB FLETXES DE COLOR TARONJA.

© Arxiu Dinàmic guies de muntanya

### CAMÍ PARCIALMENT COMPARTIT:



TAMBÉ TROBAREU SENYALITZACIÓ VERTICAL QUE INDICA ELS DIFERENTS PUNTS PER ON PASSA LA RUTA.

© Arxiu Dinàmic guies de muntanya

TRAÇAT PER CAMÍ RURAL, ALGUN TRAM D'ASFALT I UN PETIT SEGMENT DE SENDER DE MUNTANYA.



DESCARREGUEU-VOS EL TRACK. CODI QR.

## COM ARRIBAR A MONTSERRAT

- FGC: línia R5 Barcelona – Manresa**
  - Parada Monistrol. Accés amb cremallera
  - Parada Estació de l'Aeri. Accés amb funicular
- Autobusos MonBus:** Línia Barcelona - Manresa Parada a Monistrol
- Vehicle particular o taxi**
- Ruta circular utilitzant transport públic**
- Telèfons d'interès**

Oficina de Turisme de Montserrat **938 77 77 01**  
Oficina de Turisme de Manresa **938 78 40 90**  
Alberg de Manresa **938 75 03 96**  
Alberg de Pelegrins de Castellgalí **689 00 83 59**  
La Cova de Sant Ignasi **938 72 04 22**

**Emergències**

**112**

## VIU EL CAMÍ IGNASIÀ

Transformeu aquesta caminada en una experiència: servei de guies especialitzats, caminades nocturnes, tast de productes de proximitat... i un cop a l'any gaudiu de la caminada popular "Marxa del Pelegrí"

Podeu consultar tota la oferta a:

Bages Turisme [www.bagesturisme.cat](http://www.bagesturisme.cat)  
Camí Ignasià [www.caminoignaciano.org](http://www.caminoignaciano.org)  
Manresa 2022 [www.manresa2022.cat](http://www.manresa2022.cat)



Basat en: Navarra.es (2017) Turismo Reyno de Navarra se une al Camino Ignaciano

## ELS MUNICIPIS DEL CAMÍ

**Monistrol de Montserrat** · És un dels quatre Portals a la Muntanya de Montserrat. És una vila antiga, cruïlla del Camí Ral de Barcelona a Manresa amb el camí de pelegrinatge a l'abadia. El poble apareix citat ja en documents del segle X i conserva actualment un interessant nucli d'estil medieval i renaixentista. Està molt ben comunicat amb tren des de Barcelona i Manresa, i permet l'accés del viatger a la muntanya a través del cremallera o de l'aeri.

**Marganell** · Petit poble ubicat a dins del Parc Natural de la Muntanya de Montserrat, on s'elabora un dels productes més emblemàtics de la muntanya: l'autèntic mató de Montserrat. Marganell ens brinda un paisatge magnífic del massís montserratí. Destaquen els itineraris romànics, que inclouen l'antic monestir de Santa Cecília, l'església de Sant Esteve i el monestir de Sant Benet.

**Castellbell i el Vilar** · Al seu pas per Castellbell i el Vilar, el camí transcorre pel nucli de Sant Cristòfol de Castellbell, entre camps de cultiu i esglésies romàniques com la de Sant Jaume i Sant Cristòfol de Castellbell. És aquí on l'any 1522, estant allotjat al mas de l'Enric de camí cap a Manresa, el pelegrí Ignasi va fer construir un pou. Des de llavors, aquest pou sempre ha brollat i mai hi ha faltat aigua. Per aquest motiu al poble se'l coneix com el Pou dels Miracles.

**Castellgalí** · Situat en un punt estratègic, esdevé una cruïlla de camins amb una forta tradició de pelegrins. El Camí de Sant Jaume i el Camí Oliba conflueixen aquí amb la Ruta Ignasiana que travessa pel bell mig del municipi. També és una cruïlla de rius gràcies a l'aiguabarreig del Llobregat i el Cardener. És en aquest poble on es troba l'únic alberg disponible abans d'arribar a Manresa.

**Manresa** · La ciutat ens mostra la seva millor façana poc abans de finalitzar l'etapa. Des del mirador de la torre de Santa Caterina es pot gaudir d'una excel·lent panoràmica del conjunt monumental format per la Cova de Sant Ignasi, la Seu i el Pont Vell sobre el Cardener. Serà el prelude del que ens espera un cop arribem: una ciutat mil·lenària amb un singular patrimoni medieval, barroc i modernista. L'estada de Sant Ignasi, un dels esdeveniments més remarcables de la història de la ciutat ha donat lloc a un extens llegat patrimonial vinculat a la seva figura.



© Arxiu Manresa Turisme

## EL CAMÍ IGNASIÀ

El Camí Ignasià recrea l'itinerari que el cavaller Ignasi de Loiola va recórrer l'any 1522, des de Loiola (Azpeitia, País Basc), el seu poble natal, fins a Manresa, ciutat on va fer estada durant 11 mesos abans de viatjar a Terra Santa.

Manresa es va convertir des d'aleshores en l'emplaçament clau en la vida i obra del Sant. És en aquesta ciutat on Sant Ignasi, fundador de l'orde de la Companyia de Jesús (Jesüites), va tenir les experiències místiques i espirituals que van inspirar-lo en la redacció de la seva obra principal: els Exercicis Espirituals.

La ruta, dividida avui dia en 27 etapes, transcorre durant 650 km per cinc comunitats autònomes: País Basc, La Rioja, Navarra, Aragó i Catalunya.



© Bages Turisme - Carles Fortuny

## L'ETAPA MONTSERRAT-MANRESA

L'última etapa del Camí Ignasià transcorre a la comarca del Bages, dins del territori del Geoparc Mundial UNESCO de la Catalunya Central. Un traçat on gaudirem d'espectaculars panoràmiques de Montserrat. També ens endinsarem en un paisatge modelat pel passat fortament vitivinícola de la comarca que ens ha deixat d'herència un extens patrimoni de pedra seca.

La ruta s'inicia a la plaça de l'Abadia de Montserrat i continua pel Camí dels Degotalls. Per davant, ens espera una caminada majoritàriament amb tendència descendent excepte el tram que culmina a la serra de Montlleó, on trobem la pujada més remarcable de l'etapa. Un cop aquí, el terreny ja se suavitzava fins a arribar a Manresa. La Cova de Sant Ignasi ens marcarà el final d'etapa i d'aquest camí.


# CAMÍ IGNASIÀ

ETAPA 27 · MONTSERRAT - MANRESA


25 km ↗ 585 m ↘ 1075 m







**Abadia de Montserrat. PK 0**  
Data del segle XI, és on el cavaller Ignasi, ja convençut que la seva vida s'encaminaria cap a la recerca de Déu, va decidir deixar l'espasa als peus de la Mare de Déu de Montserrat i desprendre's dels seus vestits de noble per entregar-los a un pobre, abans d'iniciar el camí cap a Manresa.



**Monestir de Santa Cecília de Montserrat. PK 3,8**  
Va ser el primer monestir de la Muntanya. Data del segle X, és un dels exemples més destacats del romànic de la zona.



**Mirador del Pla de Mas-Roig. PK 8,5**  
El punt més proper a Montserrat des d'on es pot observar la cara nord del massís en la seva totalitat.



**Heretat Oller del Mas. PK 20,2**  
Amb més de mil anys d'història, aquest mas medieval fortificat, dedicat al cultiu de la vinya i l'elaboració del vi durant diverses generacions, és l'exponent d'obra civil més destacat de l'etapa.



**La Cova de Sant Ignasi. PK 24,6**  
Bressol dels Exercicis Espirituals, és l'enclavament més important i destacat del vincle de Sant Ignasi amb la ciutat de Manresa. En aquesta balma a tocar del riu Cardener és on el futur sant va aturar la seva marxa cap a Terra Santa en favor d'un temps de meditació, transformació i escriptura.



## LLEGENDA

- Camí Ignasià
- GR4 / GR151
- No t'ho pots perdre
- Carreteres
- Nuclis població
- Allotjament
- Hospital/Farmàcia
- Oficina de Turisme
- Caixer
- Camí St Jaume
- PRC-19
- Punts d'interès
- Tren o cremallera
- Transport públic
- Restaurants
- Comerç
- Edifici religiós
- Font

## PUNTS D'INTERÈS:

© Arxiu fotogràfic Abadia de Montserrat



Mirador dels Apòstols

© Arxiu fotogràfic Abadia de Montserrat



Camí dels Degotalls

© Arxiu Dinàmic guies de muntanya



Mirador de Santa Cecília

© Bages Turisme - Carles Fortuny



Sant Esteve de Marganell

© Arxiu Ajuntament Castellbell i el Vilar



Sant Cristòfol de Castellbell

© Arxiu Manresa Turisme



Sant Jaume de Castellbell

© Arxiu Dinàmic guies de muntanya



Mirador dels Quatre Vents

© Arxiu Manresa Turisme




Torre de Santa Caterina

© Bages Turisme - Carles Fortuny



Pont Vell i la Seu de Manresa

© Arxiu Manresa Turisme



Centre d'Acollida de Pelegrins