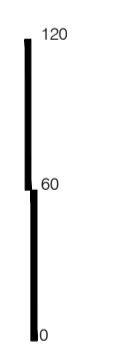
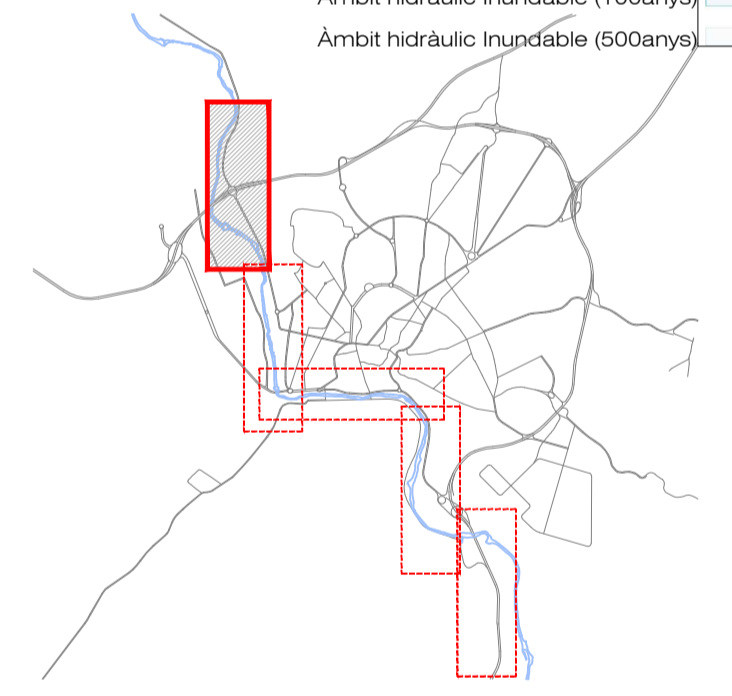


- pla d'actuacions**
- RECUPERACIÓ. ACT 01**
 Recuperació del bosc de ribera i altres comunitats naturals 01.1
- MILLORA I CONSOLIDACIÓ. ACT 02**
 Erradicació petites clapes de canyes o arbres al·lòctons 02.1
 Erradicació grans extensions de canya 02.2
- ORDENACIÓ USOS CIUTADANS. ACT 03**
 Horts a eliminar 03.1
 Horts a reestructurar 03.2
- MILLORA DE ZONES ENJARDINADES. ACT 04**
 Substitució d'arbrat d'alineació mort 04.1
 Millora zones verdes enjardinades 04.2
 Millora espai d'esbarjo existent 04.3
 Creació nou espai d'esbarjo 04.4
- MILLORA DELS ITINERARIS DEL RIU I CONNEXIÓ AMB ALTRES ITINERARIS. ACT 05**
 Obertura de nous camins 05.1
 Infraestructures per superar discontinuïtats 05.2
 Petites millores trams en mal estat 05.3
 Retrada d'infraestructures per superar discontinuïtats 05.4
- CONNEXIÓ ENTRE LES DUES LLERES DEL RIU. ACT 06**
 Millora connexions existents 06.1
 Noves infraestructures 06.2
- CONNEXIÓ CIUTAT - RIU. ACT 07**
 Accessos peatonals 07.1
 Carrers principals que connecten amb el riu 07.2
 Connexions 07.3

- proposta final**
 Bosc de ribera consolidat
 Espais Lúdics (PARC URBA)
 Zona de gossos
 Renaturalització de l'ecosistema (Rewilding)
- estat actual**
 Camí rodat existent
 Camí de vianants existent
 Camí protegit
 Infraestructures hidràuliques
 Àmbit hidràulic inundable (10anys)
 Àmbit hidràulic inundable (100anys)
 Àmbit hidràulic inundable (500anys)



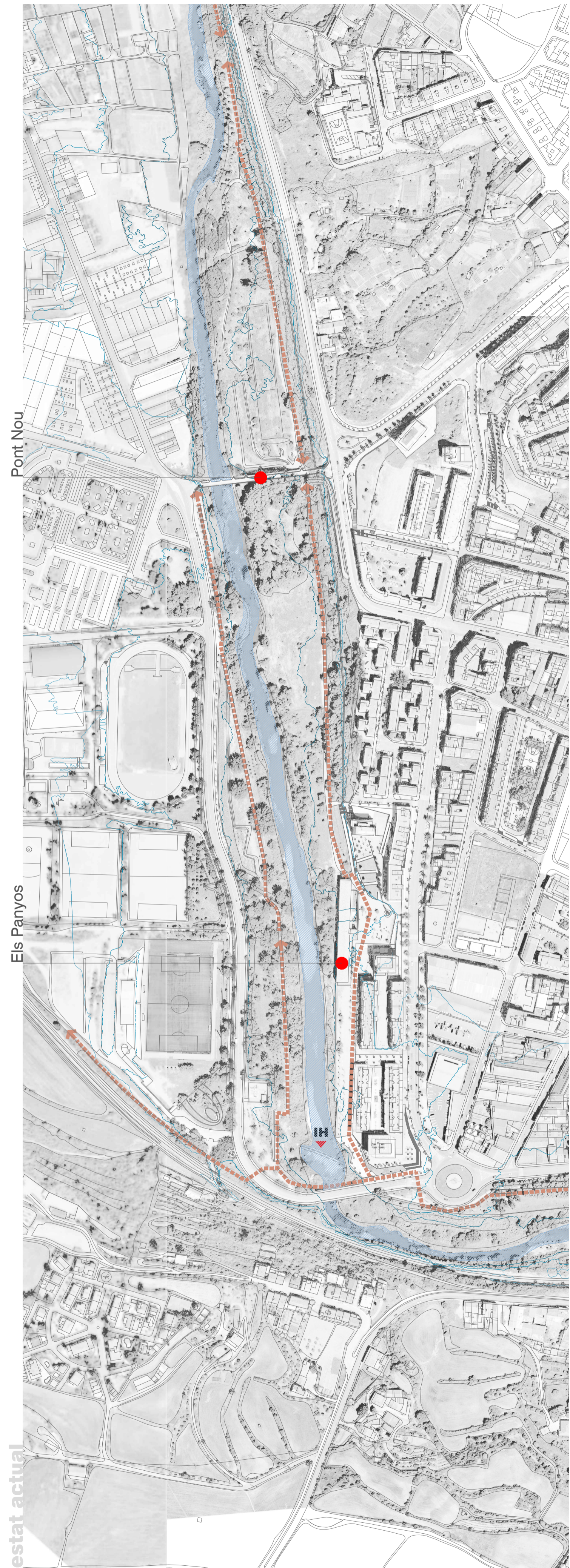
1/3000

TÈCNICA D'ENTORN NATURAL

ALBA ALSINA SERRA

ABRIL DE 2021

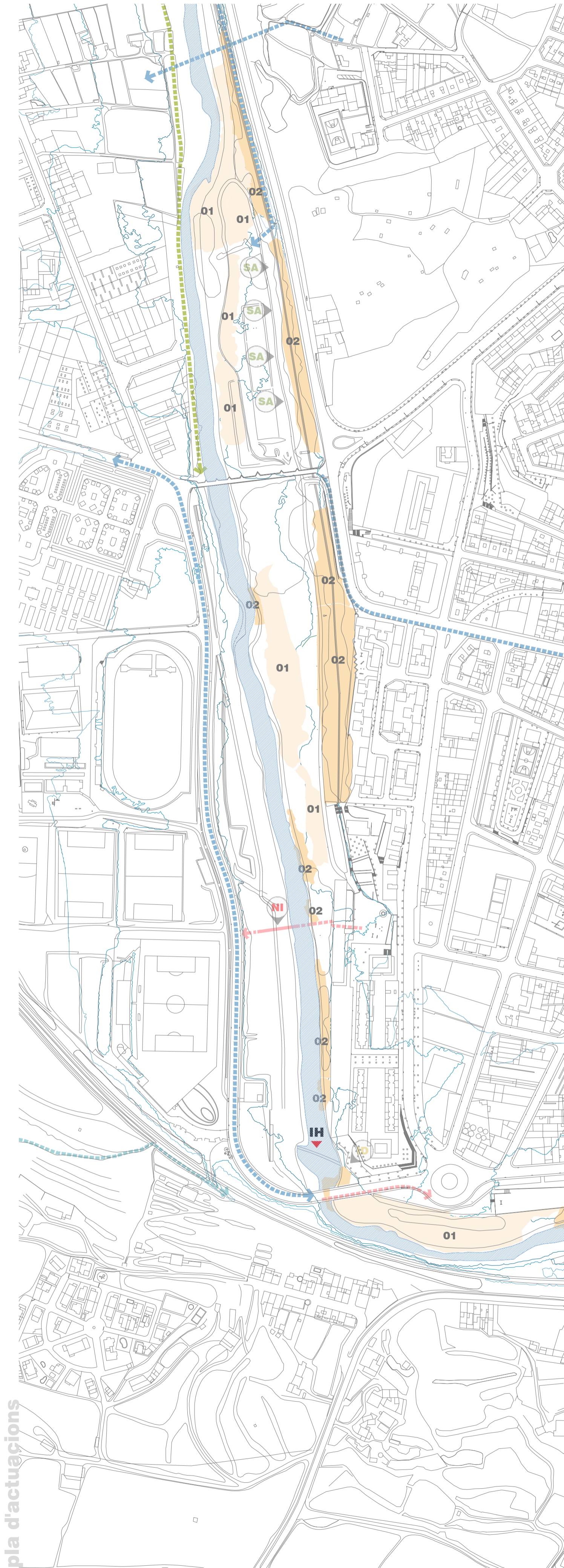
FULL 1 DE 1



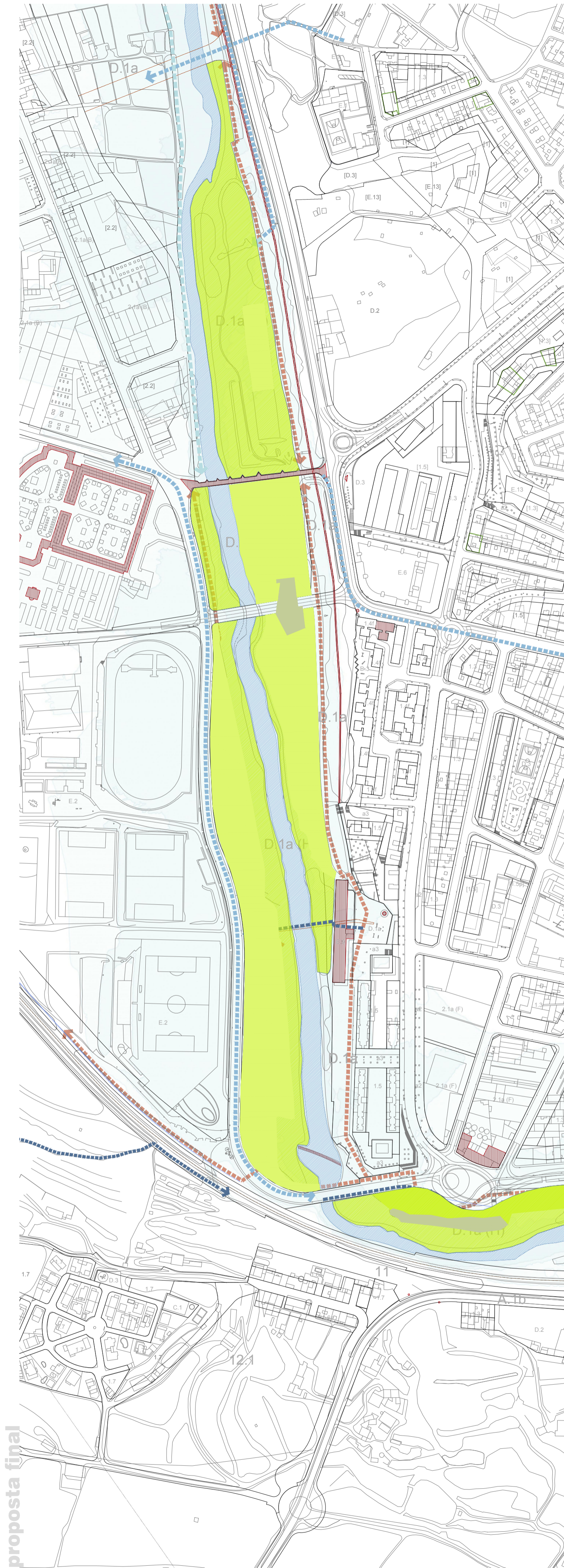
Pont Nou

Els Panyos

estat actual

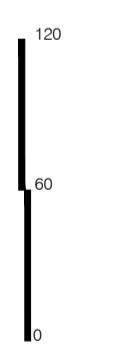
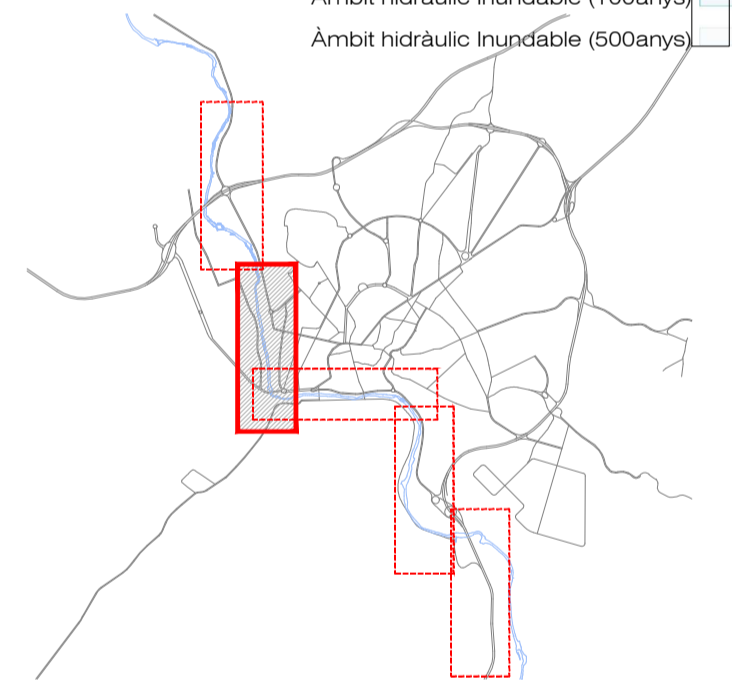


pla d'actuacions



proposta final

- pla d'actuacions**
- RECUPERACIÓ. ACT 01
 - Recuperació del bosc de ribera i altres comunitats naturals 01.1
 - MILLORA I CONSOLIDACIÓ. ACT 02
 - Erradicació petites clapes de canyes o arbres al·loctons 02.1
 - Erradicació grans extensions de canya 02.2
 - ORDENACIÓ USOS CIUTADANS. ACT 03
 - Horts a eliminar 03.1
 - Horts a reestructurar 03.2
 - MILLORA DE ZONES ENJARDINADES. ACT 04
 - Substitució d'arbrat d'alineació mort 04.1
 - Millora zones verdes enjardinades 04.2
 - Millora espai d'esbarjo existent 04.3
 - Creació nou espai d'esbarjo 04.4
 - MILLORA DELS ITINERARIS DEL RIU I CONNEXIÓ AMB ALTRES ITINERARIS. ACT 05
 - Obertura de nous camins 05.1
 - Infraestructures per superar discontinuïtats 05.2
 - Petites millores trams en mal estat 05.3
 - Retrada d'infraestructures per superar discontinuïtats 05.4
 - CONNEXIÓ ENTRE LES DUES LLERES DEL RIU. ACT 06
 - Millora connexions existents 06.1
 - Noves infraestructures 06.2
 - CONNEXIÓ CIUTAT - RIU. ACT 07
 - Accessos peatonals 07.1
 - Carrers principals que connecten amb el riu 07.2
 - Connexions 07.3
- proposta final**
- Bosc de ribera consolidat
 - Espais Lúdics (PARC URBÀ)
 - Zona de gossons
 - Renaturalització de l'ecosistema (Rewilding)
- estat actual**
- Camí rodat existent
 - Camí de vianants existent
 - Camí protegit
 - Infraestructures hidràuliques
 - Àmbit hidràulic inundable (10anys)
 - Àmbit hidràulic inundable (100anys)
 - Àmbit hidràulic inundable (500anys)



1/3000

TÈCNICA D'ENTORN NATURAL

ALBA ALSINA SERRA

ABRIL DE 2021

FULL 1 DE 1

estat actual

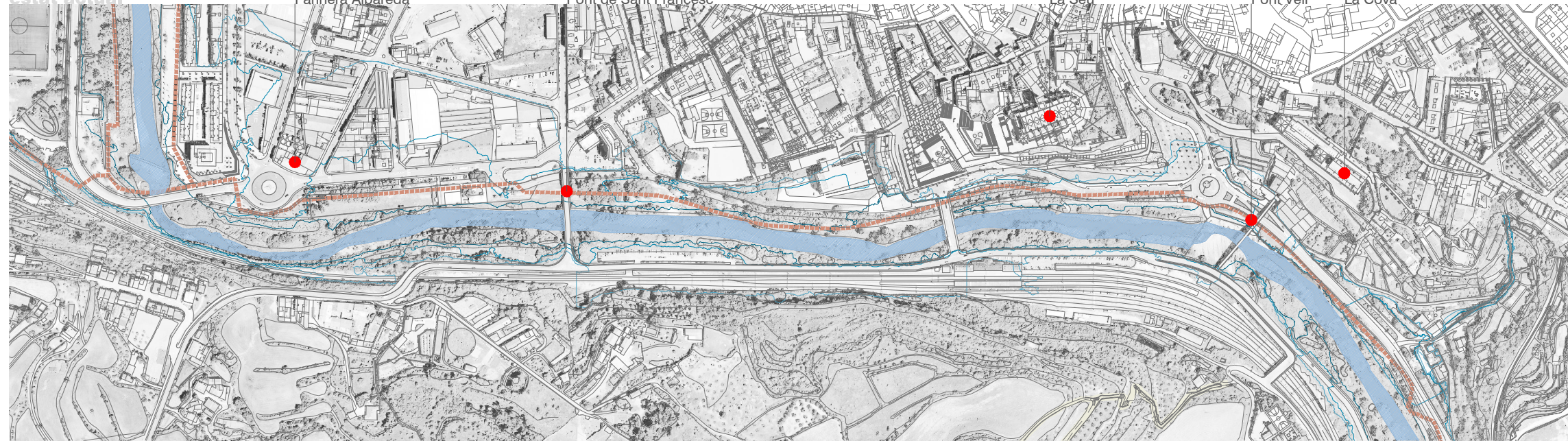
Farinera Albareda

Pont de Sant Francesc

La Seu

Pont Vell

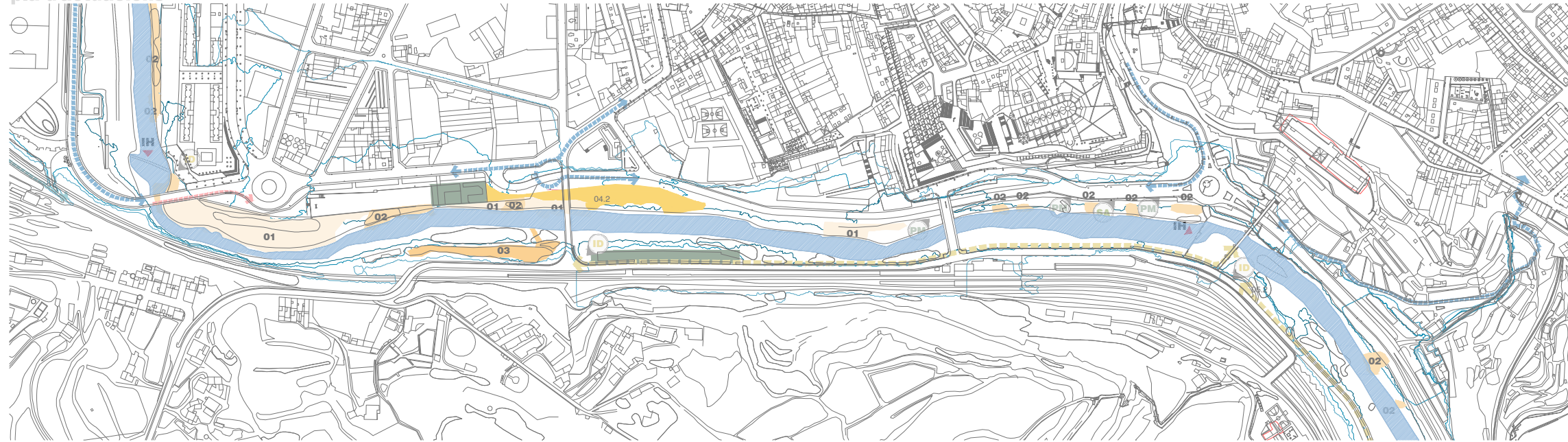
La Cova



pla d'actuacions

- RECUPERACIÓ. ACT 01
 - Recuperació del bosc de ribera i altres comunitats naturals 01.1
- MILLORA I CONSOLIDACIÓ. ACT 02
 - Erradicació petites clapes de canyes o arbres al·loctons 02.1
 - Erradicació grans extensions de canya 02.2
- ORDENACIÓ USOS CIUTADANS. ACT 03
 - Horts a eliminar 03.1
 - Horts a reestructurar 03.2
- MILLORA DE ZONES ENJARDINADES. ACT 04
 - Substitució d'arbrat d'alineació mort 04.1
 - Millora zones verdes enjardinades 04.2
 - Millora espai d'esbarjo existent 04.3
 - Creació nou espai d'esbarjo 04.4
- MILLORA DELS ITINERARIS DEL RIU I CONNEXIÓ AMB ALTRES ITINERARIS. ACT 05
 - Obertura de nous camins 05.1
 - Infraestructures per superar discontinuïtats 05.2
 - Petites millores trams en mal estat 05.3
 - Retrada d'infraestructures per superar discontinuïtats 05.4
- CONNEXIÓ ENTRE LES DUES LLERES DEL RIU. ACT 06
 - Millora connexions existents 06.1
 - Noves infraestructures 06.2
- CONNEXIÓ CIUTAT - RIU. ACT 07
 - Accessos peatonals 07.1
 - Carrers principals que connecten amb el riu 07.2
 - Connexions 07.3

pla d'actuacions

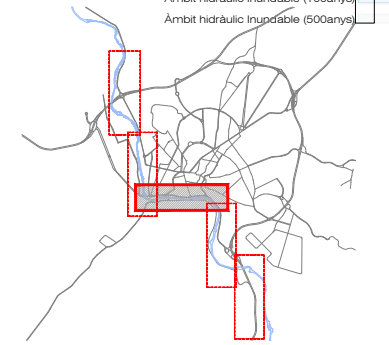


proposta final

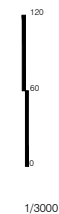
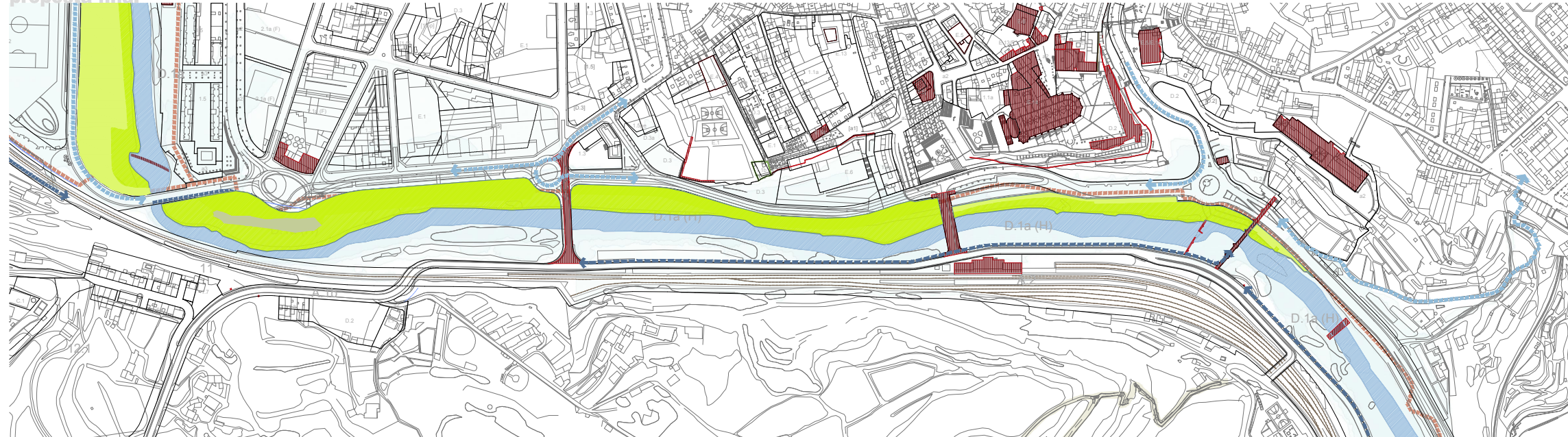
- Bosc de ribera consolidat
- Espais Lúdics (PARC URBA)
- Zona de gossos
- Renaturalització de l'ecosistema (Rewilding)

estat actual

- Camí rodat existent
- Camí de vianants existent
- Camí protegit
- Infraestructures hidràuliques
- Àmbit hidràulic inundable (10anys)
- Àmbit hidràulic inundable (100anys)
- Àmbit hidràulic inundable (500anys)



proposta final



1/3000

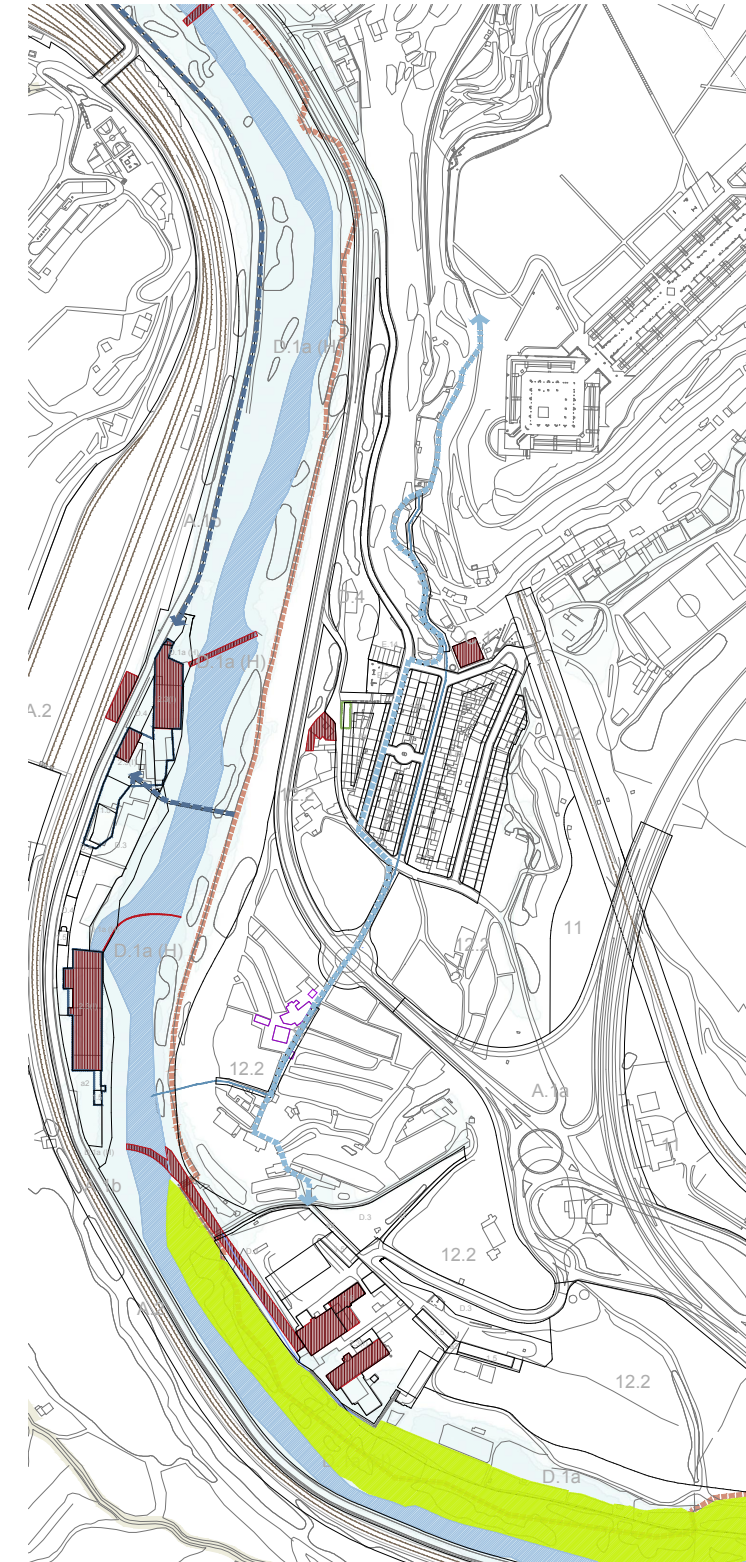
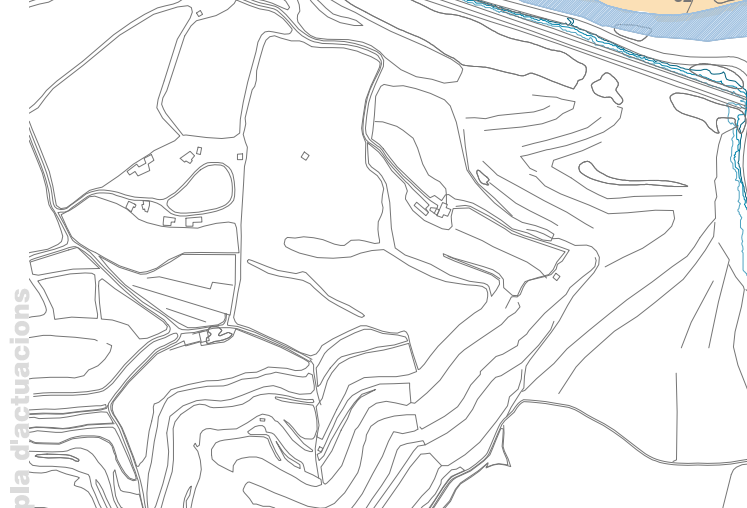
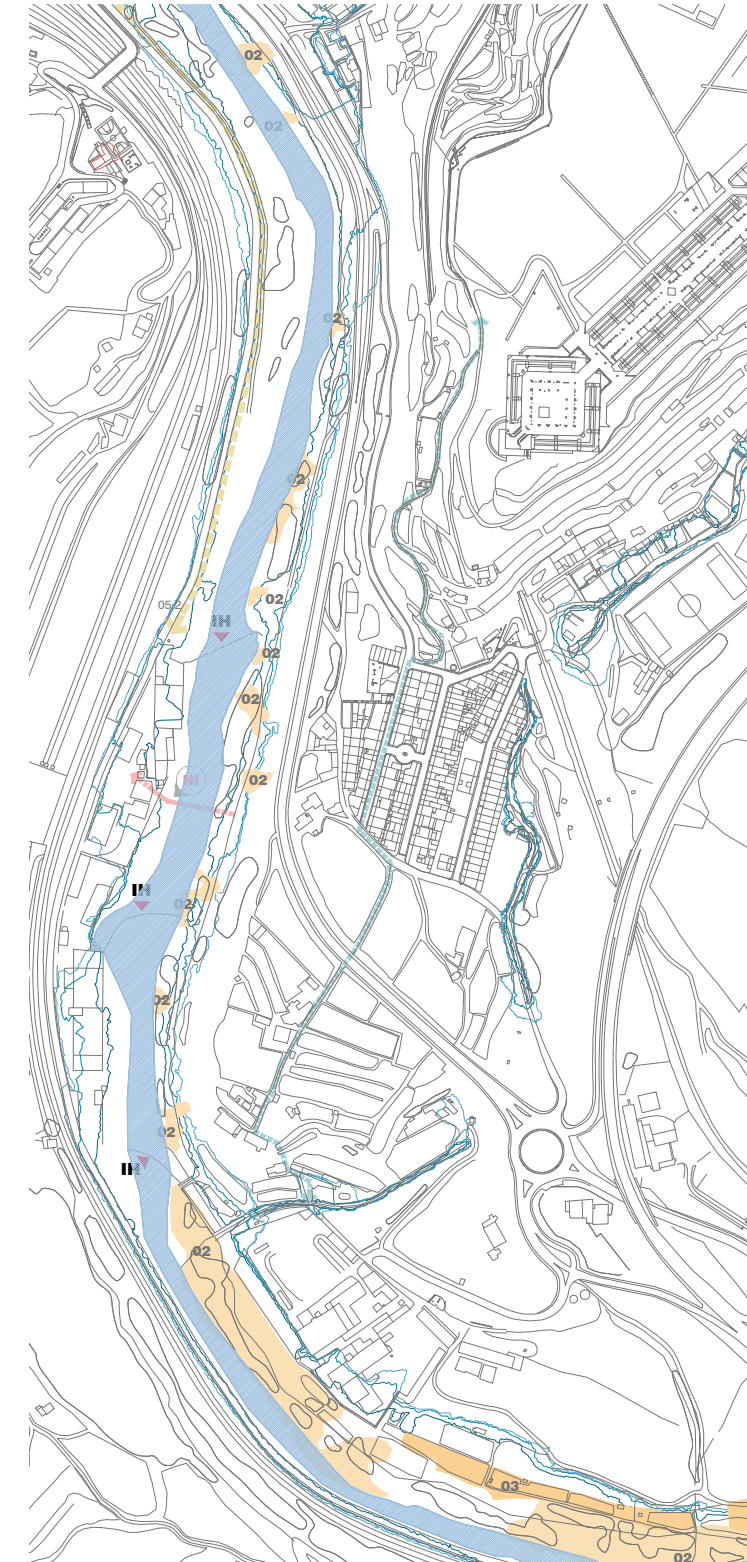
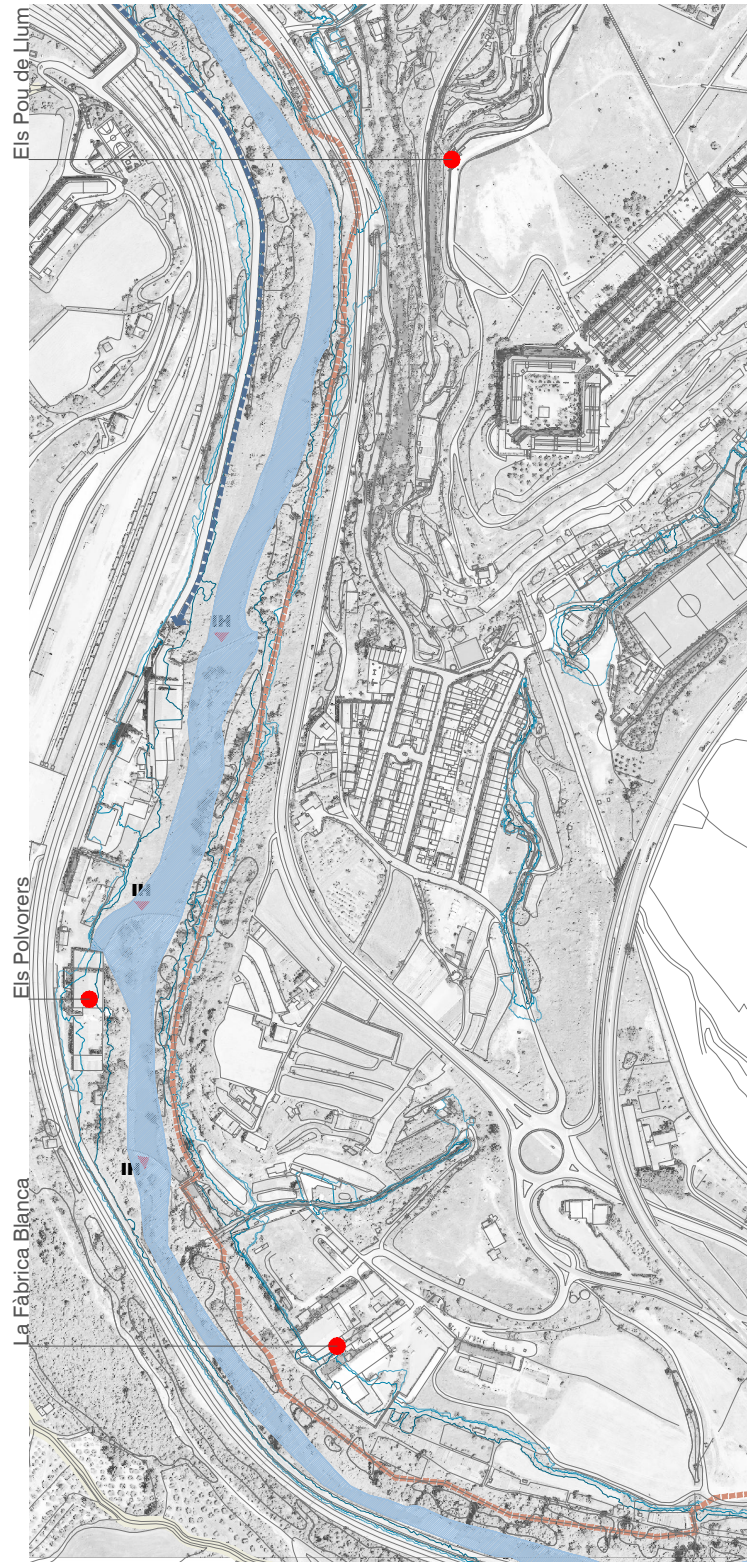
TÈCNICA DENTORN NATURAL

ALBA ALSINA SERRA

ABRIL DE 2021

FULL 1 DE 1

03



pla d'actuacions

RECUPERACIÓ. ACT 01
Recuperació del bosc de ribera i altres comunitats naturals 01.1

MILLORA I CONSOLIDACIÓ. ACT 02
Erradicació petites clapes de canyes o arbres al·loctons 02.1
Erradicació grans extensions de canya 02.2

ORDENACIÓ USOS CIUTADANS. ACT 03
Horts a eliminar 03.1
Horts a reestructurar 03.2

MILLORA DE ZONES ENJARDINADES. ACT 04
Substitució d'arbrat d'inecació mort 04.1 SA
Millora zones verdes enjardinades 04.2 MV
Millora espai d'esbarjo existent 04.3
Creació nou espai d'esbarjo 04.4

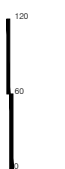
MILLORA DELS ITINERARIS DEL RIU I CONNEXIÓ AMB ALTRES ITINERARIS. ACT 05
Obertura de nous camins 05.1
Infraestructures per superar discontinuïtats 05.2
Petites millores trams en mal estat 05.3
Retirada d'infraestructures per superar discontinuïtats 05.4

CONNEXIÓ ENTRE LES DUES LLERES DEL RIU. ACT 06
Millora connexions existents 06.1
Noves infraestructures 06.2

CONNEXIÓ CIUTAT - RIU. ACT 07
Accessos peatonals 07.1
Carrers principals que connecten amb el riu 07.2
Connexions 07.3

proposta final
Bosc de ribera consolidat
Espais Lúdics (PARC URBÀ)
Zona de gossos
Renaturalització de l'ecosistema (Flewing)

estat actual
Camí rodat existent
Camí de vianants existent
Camí protegit
Infraestructures hidràuliques
Àmbit hidràulic Inundable (10anys)
Àmbit hidràulic Inundable (100anys)
Àmbit hidràulic Inundable (500anys)



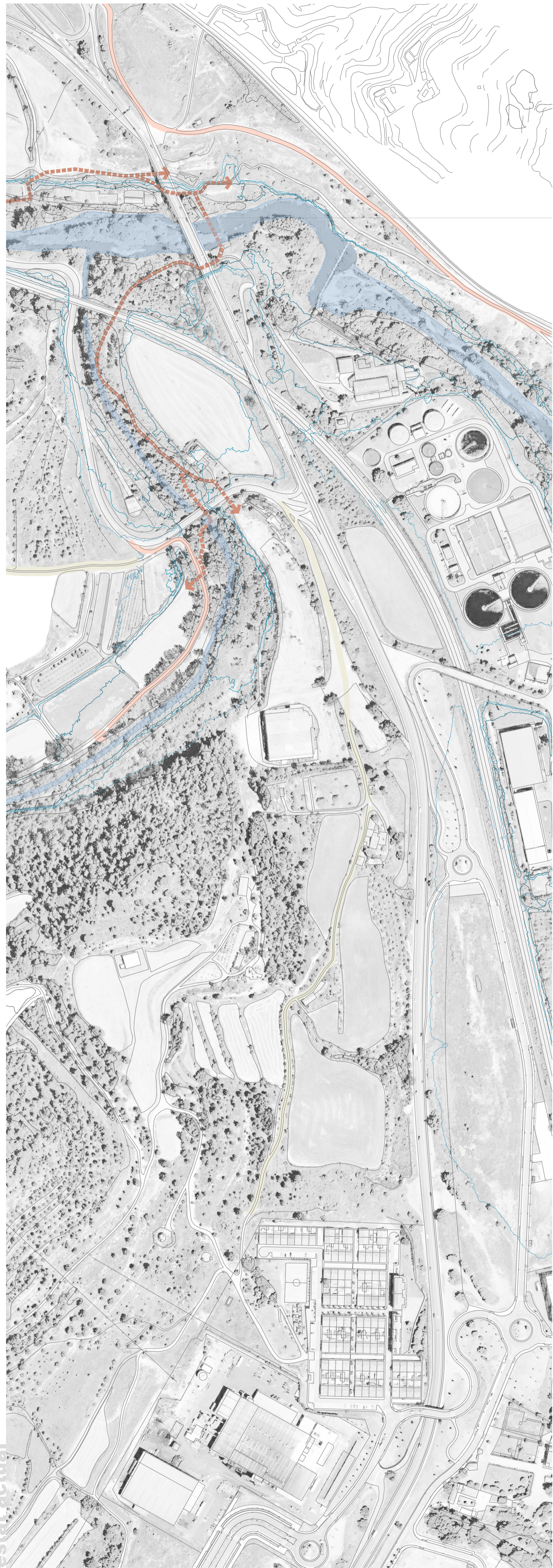
1/3000

TÈCNICA D'ENTORN NATURAL

ALBA ALSINA SERRA

ABRIL DE 2021

FULL 1 DE 1



estat actual



pla d'actuacions



proposta final

pla d'actuacions

RECUPERACIÓ. ACT 01
Recuperació del bosc de ribera i altres comunitats naturals 01.1

MILLORA I CONSOLIDACIÓ. ACT 02
Erradicació petites clapes de canyes o arbres al·loctons 02.1
Erradicació grans extensions de canya 02.2

ORDENACIÓ USOS CIUTADANS. ACT 03
Horts a eliminar 03.1
Horts a reestructurar 03.2

MILLORA DE ZONES ENJARDINADES. ACT 04
Substitució d'arbrat d'alineació mort 04.1
Millora zones verdes enjardinades 04.2
Millora espai d'esbarjo existent 04.3
Creació nou espai d'esbarjo 04.4

MILLORA DELS ITINERARIS DEL RIU I CONNEXIÓ AMB ALTRES ITINERARIS. ACT 05
Obertura de nous camins 05.1
Infraestructures per superar discontinuïtats 05.2
Petites millores trams en mal estat 05.3
Retirada d'infraestructures per superar discontinuïtats 05.4

CONNEXIÓ ENTRE LES DUES LLERES DEL RIU. ACT 06
Millora connexions existents 06.1
Noves infraestructures 06.2

CONNEXIÓ CIUTAT - RIU. ACT 07
Accessos peatonals 07.1
Carrers principals que connecten amb el riu 07.2
Connexions 07.3

proposta final

Bosc de ribera consolidat
Espais Lúdics (PARC URBÀ)
Zona de gosos
Renaturalització de l'ecosistema (Rewilding)

estat actual

Camí rodat existent
Camí de vianants existent
Camí protegit
Infraestructures hidràuliques
Àmbit hidràulic inundable (10anys)
Àmbit hidràulic inundable (100anys)
Àmbit hidràulic inundable (500anys)

120
60
0

1/3000

TÈCNICA D'ENTORN NATURAL

ALBA ALSINA SERRA

ABRIL DE 2021

FULL 1 DE 1

05

PLANTA GENERAL D'ACTUACIÓ
SECTOR CAN POC OLI
PROPOSTA DE CUSTÒDIA
A LA LLERA DEL GARDENER

Línia estratègica 2. Permetre l'accessibilitat al riu**Programa 2.1. Accés des de la ciutat**

2.1.1. Petrocat- Miralpeix		Planejament			
2.1.2. Desenvolupament del pla de parcial del Parc Tossal Cigalons (I)		Planejament			
2.1.3. Construcció d'una rampa helicoidal a l'alçada del pont Nou, que doni accés al riu des de la carretera de Cardona	Redacció projecte	Projectes urbans			
	Licitació i execució de l'obra	Projectes urbans			
2.1.4. Ampliació de les voreres de la carretera Cardona	Redacció projecte	Projectes urbans			
	Licitació i execució de l'obra	Projectes urbans			
2.1.5. Arranjament del corriol d'accés al barri de Sol i Aire des del pont del Gas	Gestió urbanística	Planejament			
	Redacció projecte	Projectes urbans			
	Licitació i execució de l'obra	Projectes urbans			
2.1.6. Construcció del nou vial de la Reforma	Redacció projecte	Projectes urbans			
	Licitació i execució de l'obra	Projectes urbans			
2.1.7. Desenvolupament del pla font de Fans	Redacció projecte	Planejament			
	Licitació i execució de l'obra	Planejament			
2.1.8. Arranjament del camí entre el barri de la Balconada i el barri de Sant Pau	Gestió urbanística	Planejament			
	Redacció projecte	Projectes urbans			
	Licitació i execució de l'obra	Projectes urbans			
2.1.9 Recuperació del camí històric entre el barri de St. Pau i la fàbrica Blanca/ Vermella	Gestió urbanística	Planejament			
	Redacció projecte	Projectes urbans			
	Licitació i execució de l'obra	Projectes urbans			

Línia estratègica 3. Conservar i promoure la biodiversitat**Programa 3.1. Recuperació de la vegetació en llocs erms**

3.1.1. Recuperació de la vegetació de ribera a la zona de davant l'estació de servei Petrocat	Redacció projecte	Projectes urbans			
	Licitació i execució de l'obra	Projectes urbans			
3.1.2. Millora ambiental i recuperació de la vegetació de la zona de l'antic desballestament Marcel Soler	Redacció projecte	Projectes urbans			
	Licitació i execució de l'obra	Projectes urbans			
3.1.3. Recuperació de la vegetació de ribera a la zona del pont Nou i Panyos	Redacció projecte	Projectes urbans	50.000	90.000	
	Licitació i execució de l'obra	Projectes urbans			
3.1.4. Recuperació de la vegetació de ribera a la zona de sota el parc Vidal	Redacció projecte	Projectes urbans			
	Licitació i execució de l'obra	Projectes urbans			

Programa 3.2. Gestió de la vegetació existent

3.2.1. Gestió adequada dels desbrossaments per tal d'afavorir la biodiversitat de l'entorn del riu	Inclusió criteris a contracte jardineria	Jardineria			
3.2.2. Substitució de l'arbrat d'alineació mort	Inclusió al pla de reposició de l'ar	Jardineria			
3.2.3. Replantat d'arbrat de ribera en zones poc denses	Pla d'etapes	Jardineria			
3.2.4. Eradicació de les espècies invasores i substitució per espècies autòctones	Pla d'etapes	Jardineria			
3.2.5. Substitució de les canyes a favor de plantes arbustives en la zona del talús dels Panyos	Redacció projecte	Jardineria			
	Licitació i execució de l'obra	Jardineria			

Programa 3.3. Protecció i reproducció de la fauna

3.3.1. Recuperació de la connectivitat longitudinal del riu per als peixos (repeteix el tema de les rescloses)					
3.3.2. Identificació i preservació dels espais naturals necessaris per a la reproducció d'aus aquàtiques, llúdrigues, amfibis, etc.	Contractació estudi	Entorn natural			
	Inici accions	Entorn natural			
3.3.3. Seguiments periòdics de l'estat de l'aigua i de les poblacions de fauna		Entorn natural			
		Entorn natural			
3.3.4. Col·locació i seguiment de caixes niu d'ocells i ratpenats.		Entorn natural			
		Entorn natural			

Línia estratègica 4. Ordenar els usos existents**Programa 4.1. Definició dels usos permesos i les seves condicions**

4.1.1. Redacció d'un pla d'usos del riu, amb possibles ubicacions per tipus d'us	Contractació estudi	Planejament /entorn natural	15.000
4.1.2. Establiment de criteris per la gestió dels horts existents a la riba del riu	Redacció de criteris	Planejament /entorn natural	
4.1.3. Acord amb els pescadors sobre les zones i condicions de pesca	Redacció de criteris	Entorn natural	

Programa 4.2. Generar noves funcionalitats en alguns espais del riu

4.2.1. Identificar possibles espais i característiques per a l'establiment d'una zona amb taules per a l'esbarjo al costat del riu		??Ajuntament	
4.2.2. Millorar el parc infantil del parc Josep Vidal		Manteniment	

Línia estratègia 5. Mantenir el patrimoni històric**Programa 5.1. Recuperació del patrimoni històric del riu**

5.1.1. Gestió d'acords amb els propietaris del patrimoni per a la seva restauració	Urbanísticament i patrimonial?	Patrimoni	
5.1.2. Creació d'una taula de treball per a la recuperació del patrimoni històric		Patrimoni	
5.1.3. Recuperació del canal dels Panyos (possible recuperació del pas d'aigua suficient per fer funcionar la turbina)		Patrimoni	

Programa 5.2. Gestió de les rescloses

5.2.1. Valoració patrimonial de les rescloses del riu per determinar la possibilitat d'enderrocament i/o construcció de salts per a peixos		Patrimoni Ajuntament	
--	--	-------------------------	--

Línia estratègica 6. Difondre dels valors patrimonials, naturals i ambientals del riu i la seva ribera**Programa 6.1. Senyalització d'itineraris**

6.2.1. Senyalització d'un itinerari interpretatiu sobre el patrimoni històric natural	Redacció de projecte	Patrimoni /entorn natural	
	Licitació i execució	Partrimoni/entorn natural	

Programa 6.2. Sortides de coneixement

6.2.1.....

Línia estratègia 7. Coordinació interadministrativa**Programa 7.1. Coordinació municipal**

7.1.1. Planificació conjunta sobre el futur del riu i els seus itineraris d'acord amb els municipis veïns		Planejament/entorn natural	
7.1.2. Coordinació amb Aigües de Manresa en els projectes que afecten la llera del riu: col·lector d'aigües residuals, sobreexidors,....		Projectes urbans	

Programa 7.2. Coordinació amb la Generalitat

7.2.1. Coordinació en la redacció del projecte de Vies Blaves		Projectes urbans	
7.2.2. Coordinació en la redacció del projecte de desdoblament del col·lector de salmorres		Projectes urbans	
7.2.2. Coordinació en les tasques de possibles expropiacions vinculades a la transformació del riu		Planejament	