

Llegenda

- Àrea de cobertura (300 m)
- Edificis residencials coberts
- Edificis residencials NO coberts

Línies amb servei al Hospital Sant Joan de Déu

- L1
- L8

Parades

- Parades bus urbà amb servei relacionat


TP_18



PLA DE MOBILITAT URBANA SOSTENIBLE DE MANRESA

TRANSPORT PÚBLIC
COBERTURA BUS URBÀ. HOSPITAL

1:15.000





Llegenda

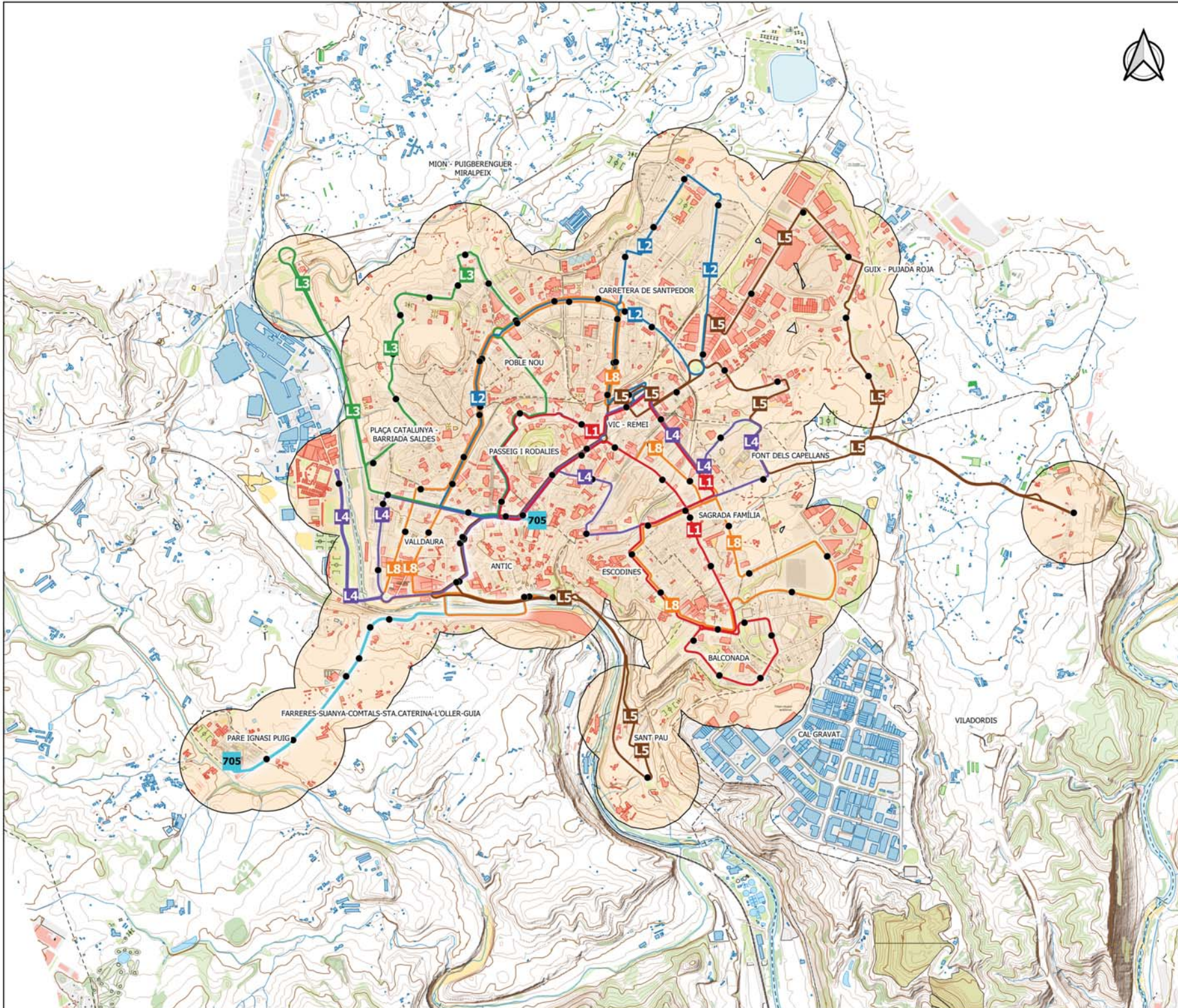
- Àrea de cobertura (300 m)
- Edificis NO residencials coberts
- Edificis NO residencials NO coberts

Linies urbanes amb servei en dies feiners

- L1
- L2
- L3
- L4
- L5
- L8
- L705

Parades

- Parades de bus urbà amb servei relacionat




TP_19



PLA DE MOBILITAT URBANA SOSTENIBLE DE MANRESA

TRANSPORT PÚBLIC. BUS URBÀ COBERTURA FEINERS (NO RESID)

1:20.000





Llegenda

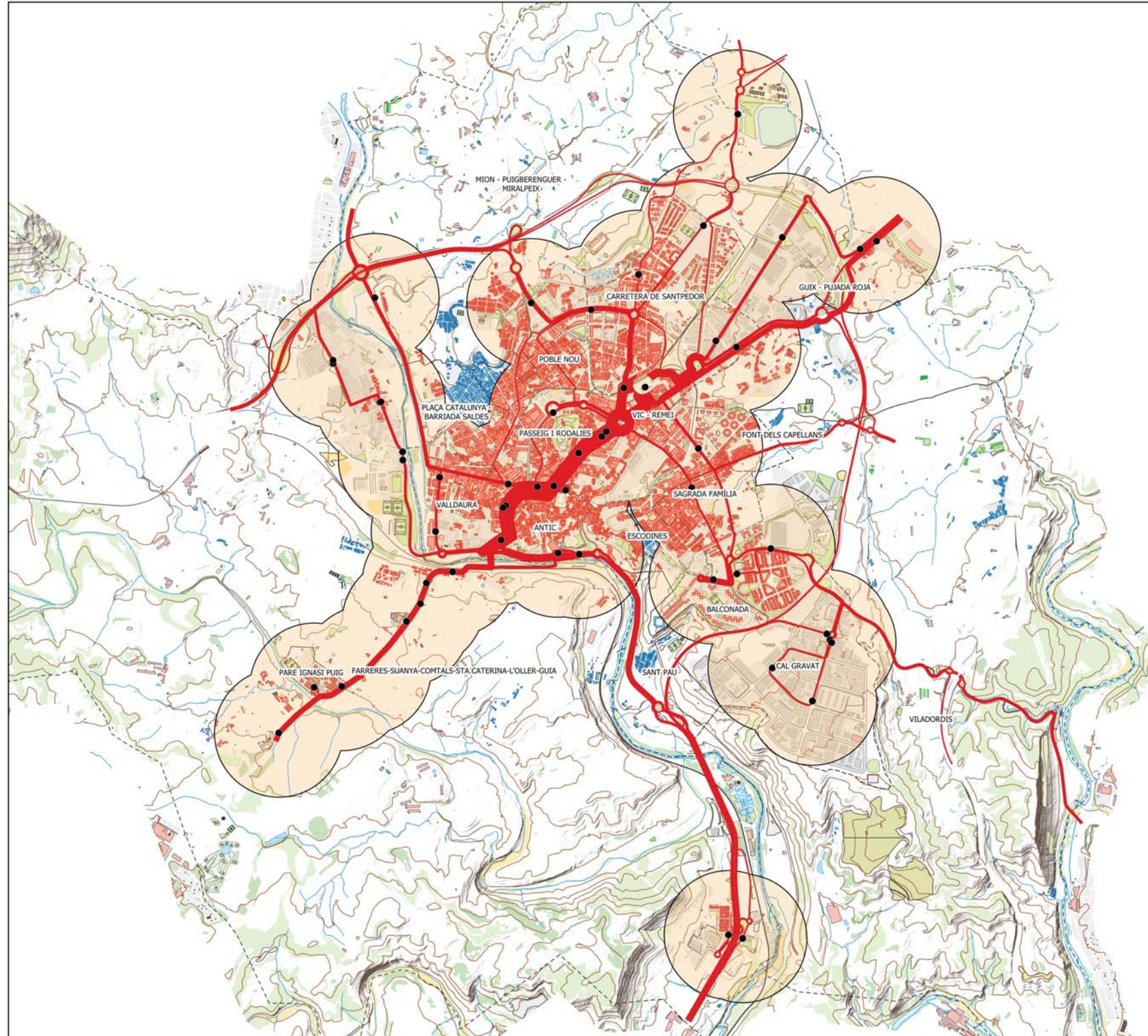
- Àrea de cobertura (450 m)
- Edificis residencials coberts
- Edificis residencials NO coberts

Línies interurbanes

- Recorregut línies

Parades de bus

- Parades de línies amb servei relacionat



TP_20



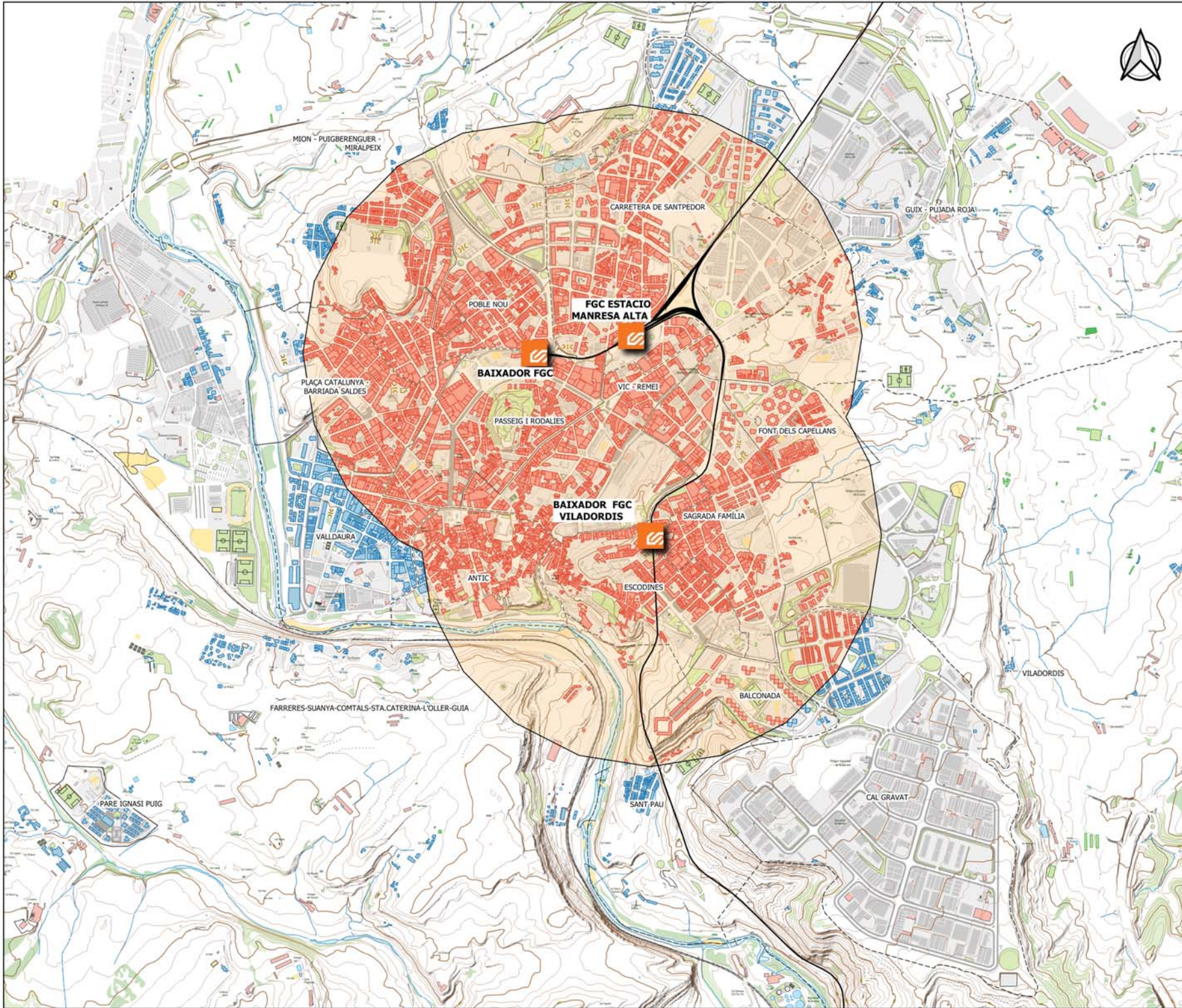
PLA DE MOBILITAT URBANA SOSTENIBLE DE MANRESA

TRANSPORT PÚBLIC
COBERTURA BUS INTERURBÀ

1:25.000

0 300 600 900 1.200 m





Llegenda

- Àrea de cobertura (1.000 m)
- Edificis residencials coberts
- Edificis residencials NO coberts
- Estacions FGC**
- S Estacions FGC
- Línia de ferrocarril FGC**
- Recorregut línies


TP_21

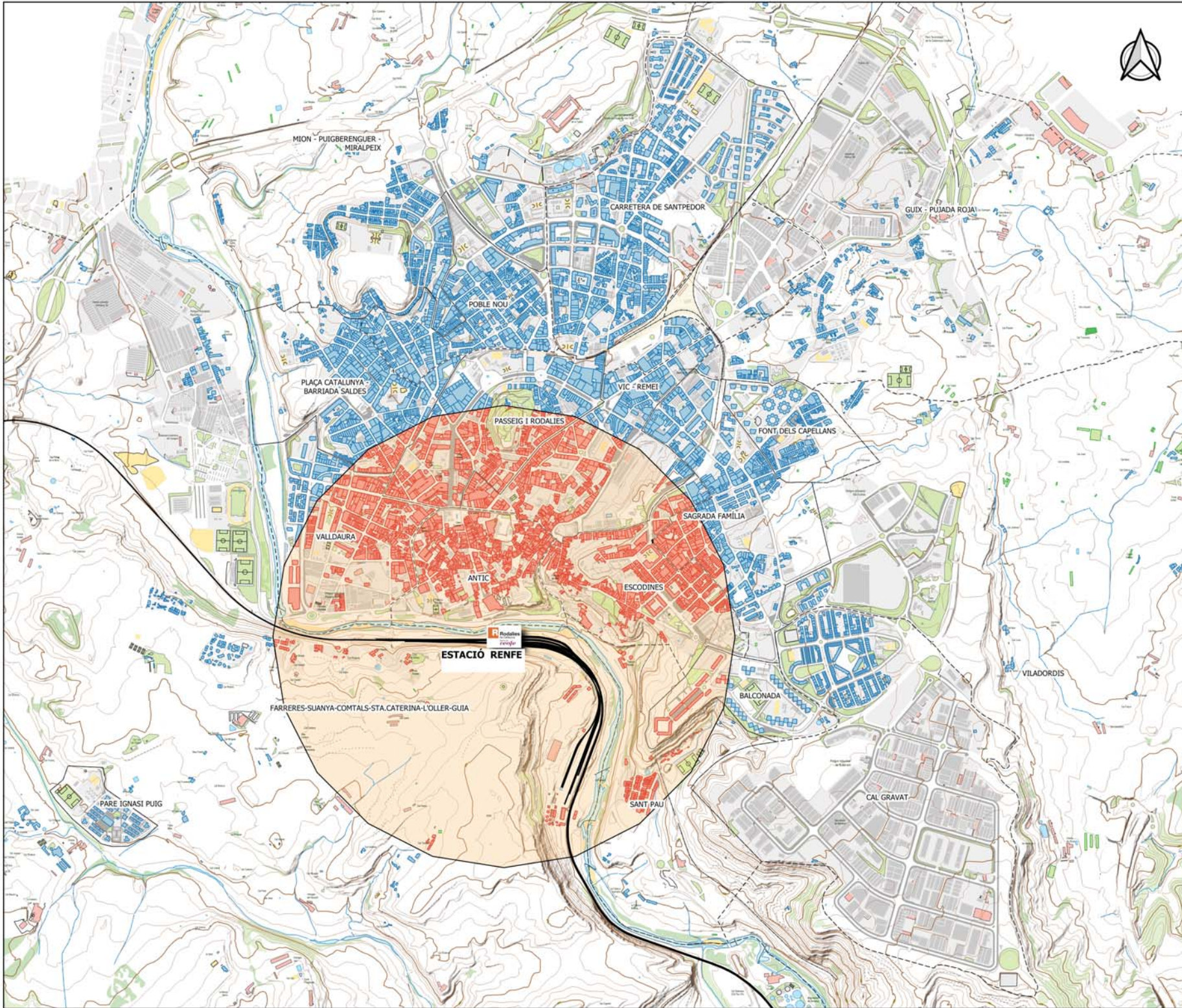


PLA DE MOBILITAT URBANA SOSTENIBLE DE MANRESA

TRANSPORT PÚBLIC
COBERTURA FGC

1:15.000





Llegenda

- Àrea de cobertura (1.000 m)
- Edificis residencials coberts
- Edificis residencials NO coberts

Estació RENFE

- Estació RENFE

Línia de ferrocarril RENFE

- Recorregut línies


TP_22

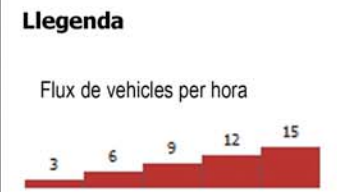
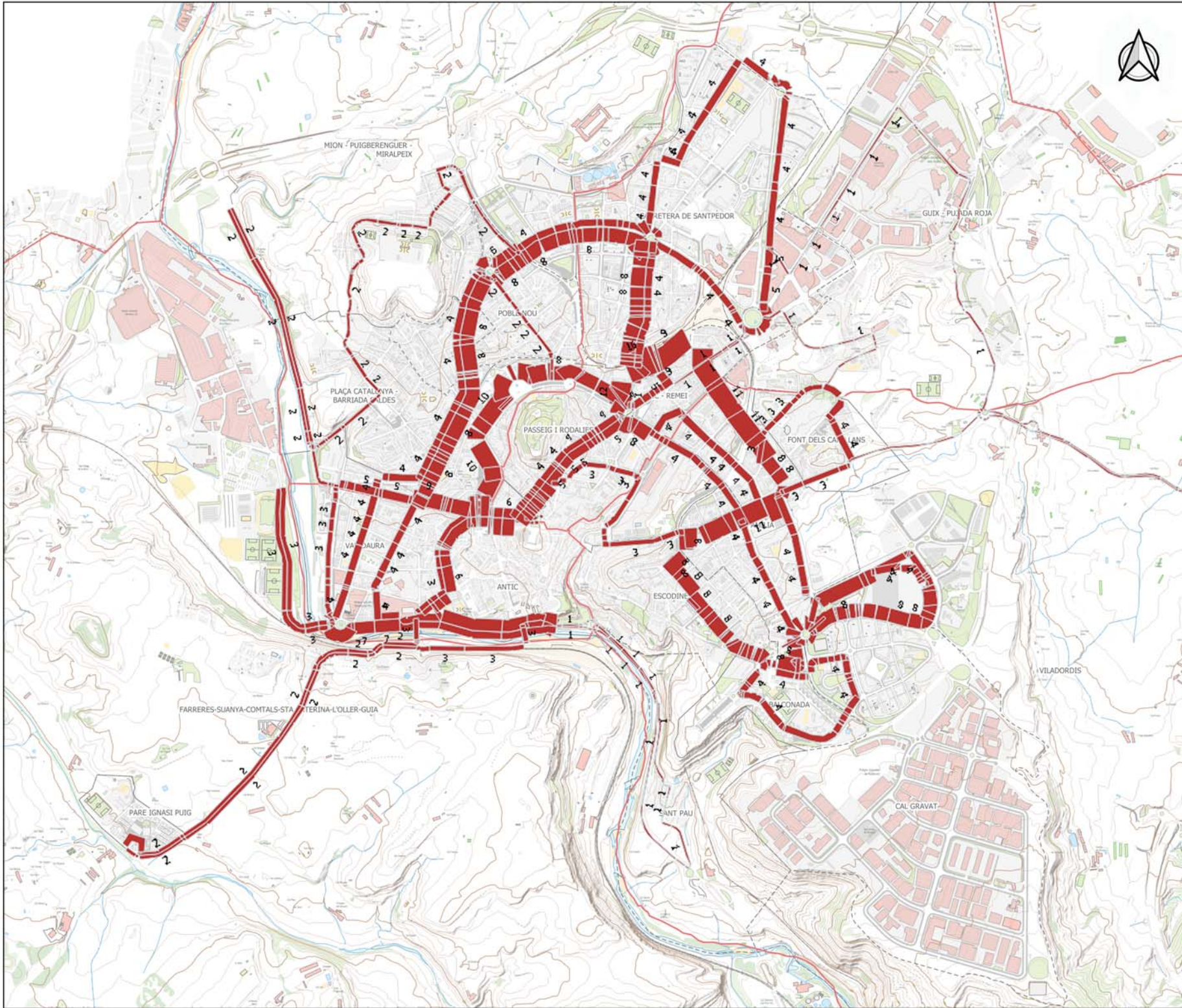


PLA DE MOBILITAT URBANA SOSTENIBLE DE MANRESA

TRANSPORT PÚBLIC COBERTURA RENFE

1:15.000



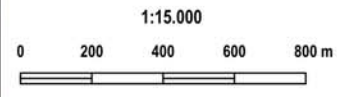


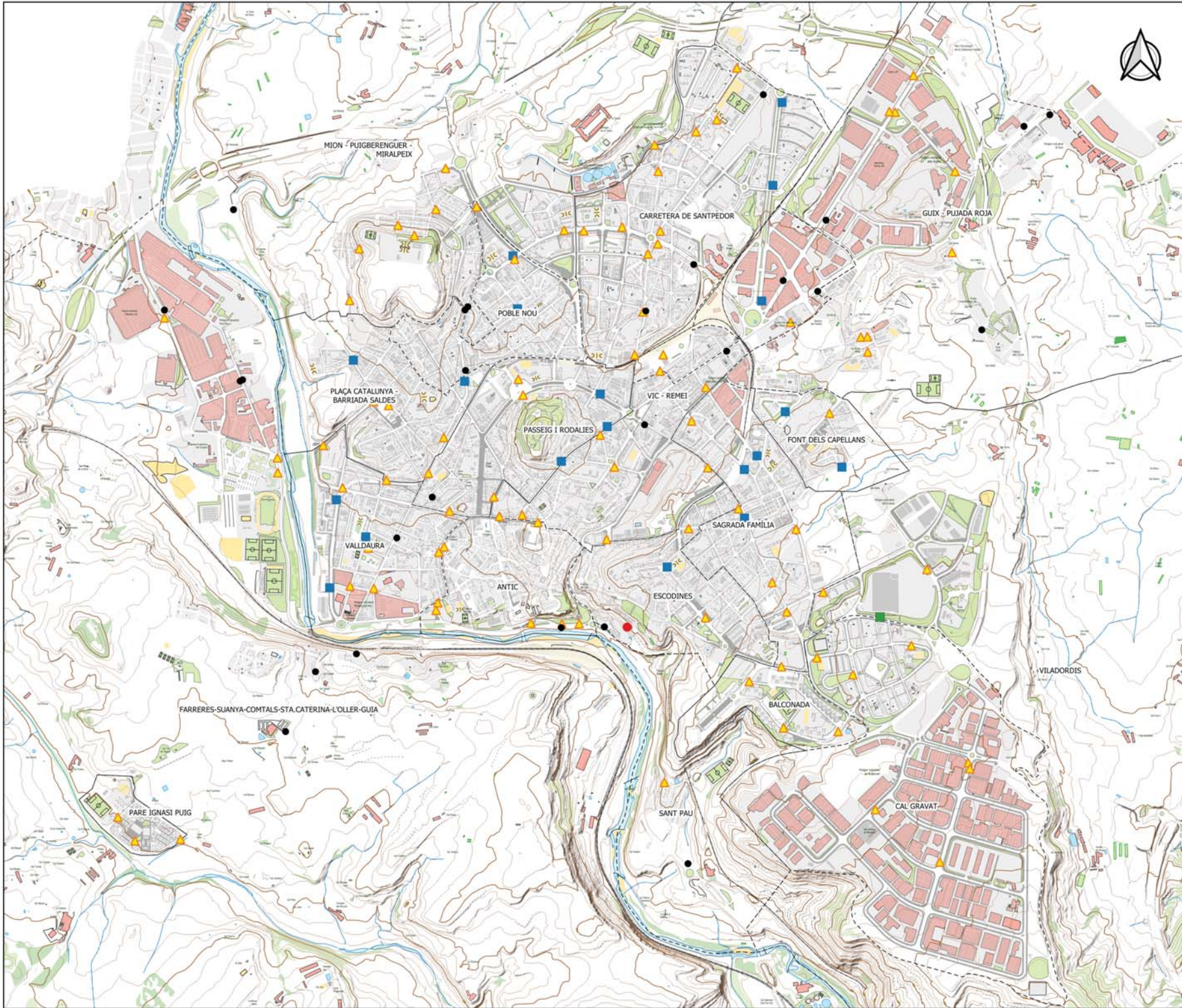
TP_23



PLA DE MOBILITAT URBANA SOSTENIBLE DE MANRESA

TRANSPORT PÚBLIC.
NOMBRE DE VEHICLES PER HORA






- Llegenda**
- Tipologia de parada**
- Andana
 - Bateria
 - Encaix vorera
 - ▲ Zig-Zag + bus
 - No pintura

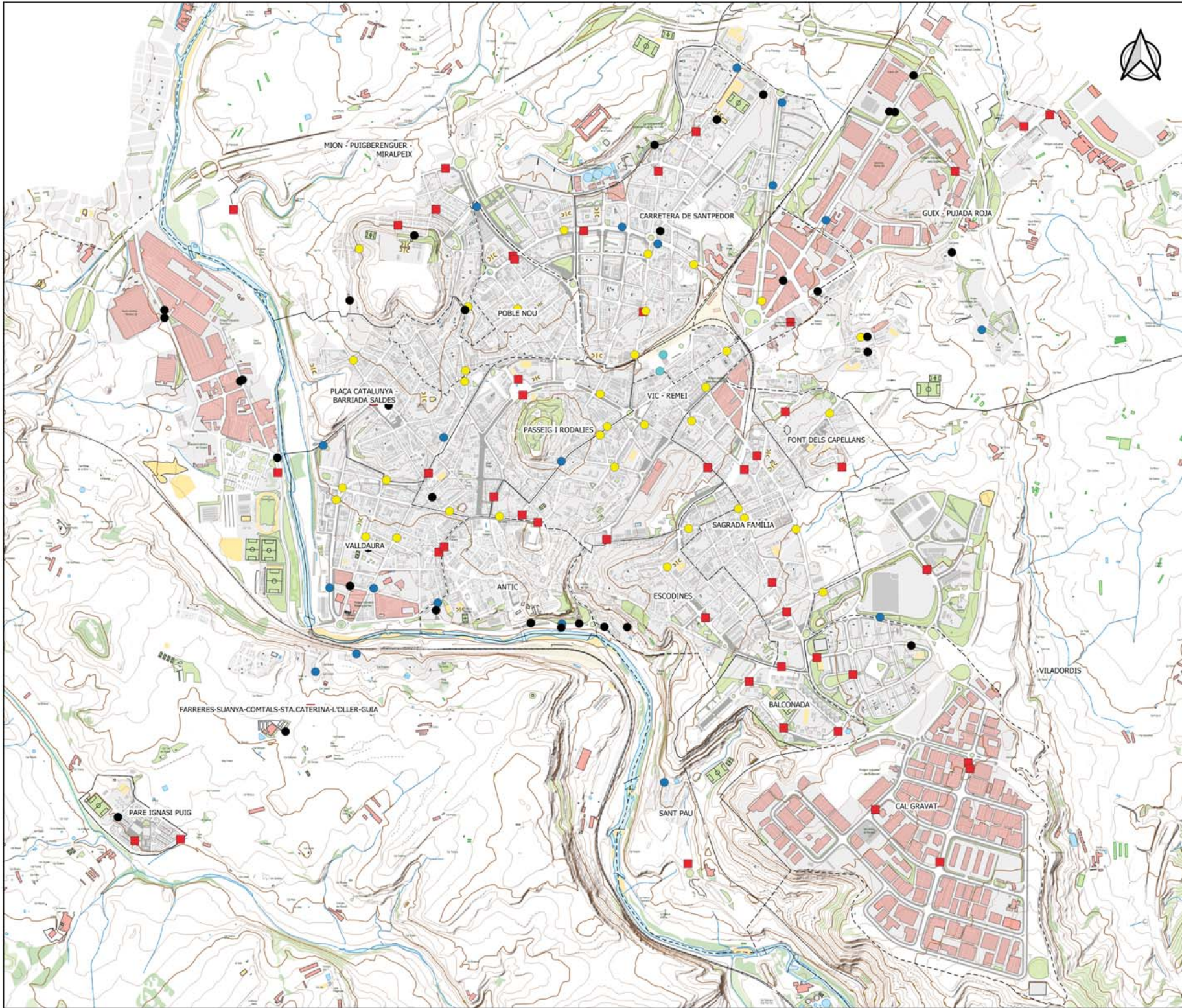
TP_24



PLA DE MOBILITAT URBANA SOSTENIBLE DE MANRESA

TRANSPORT PUBLIC
TIPOLOGIA DE PARADA





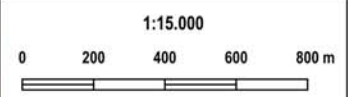
- Llegenda**
- Mobiliari de parada**
- Banc bus
 - Banc Estació
 - Banc via pública
 - Marquesina
 - Sense mobiliari

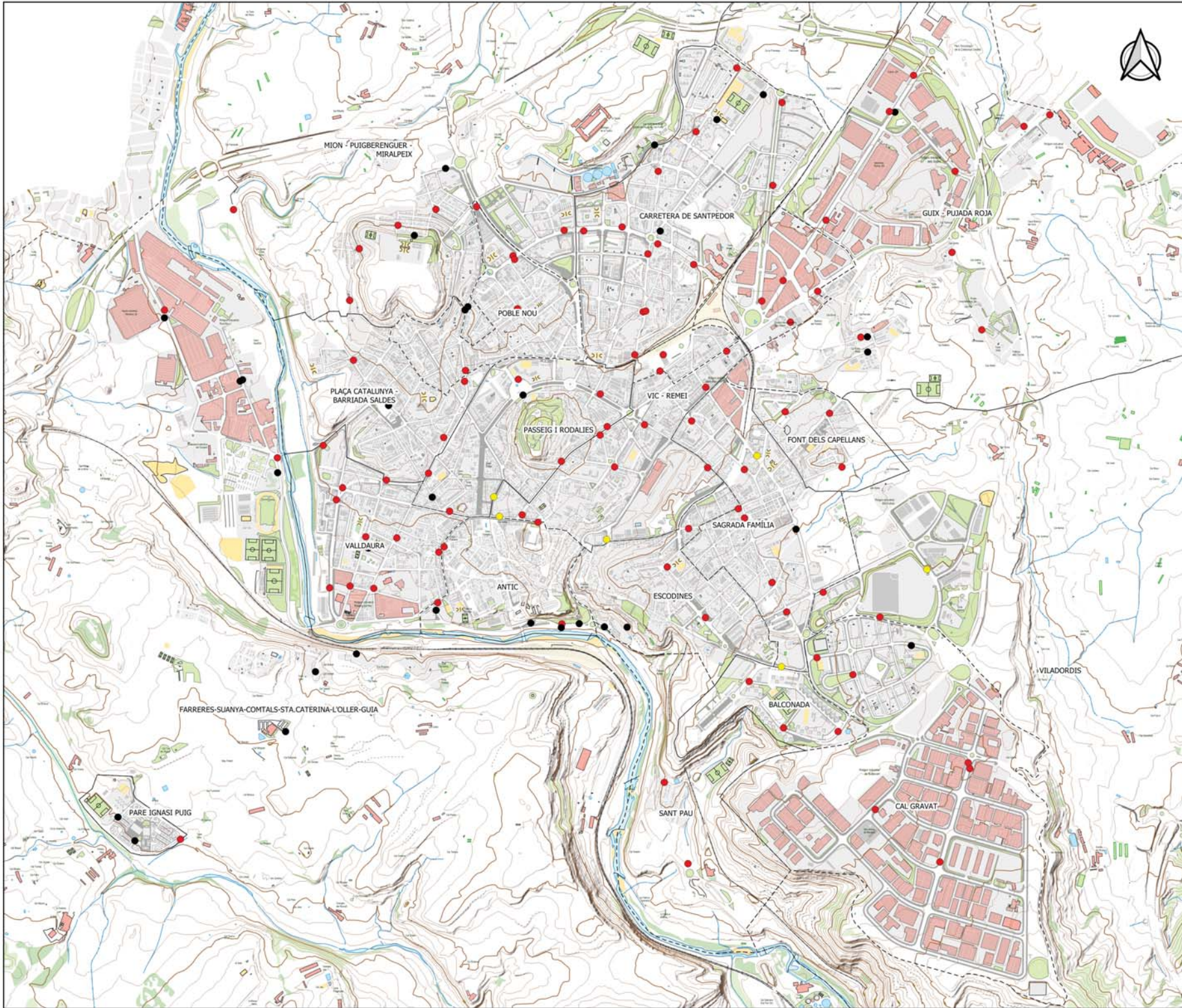
TP_25



PLA DE MOBILITAT URBANA SOSTENIBLE DE MANRESA

TRANSPORT PUBLIC MOBILIARI DE PARADA





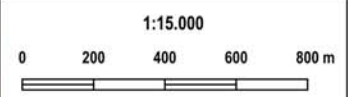
- Llegenda**
- Equipament de parada**
- Punt d'informació bus
 - Punt d'informació bus + plafó
 - Sense mobiliari

TP_26



PLA DE MOBILITAT URBANA SOSTENIBLE DE MANRESA


TRANSPORT PÚBLIC
EQUIPAMENT DE PARADA





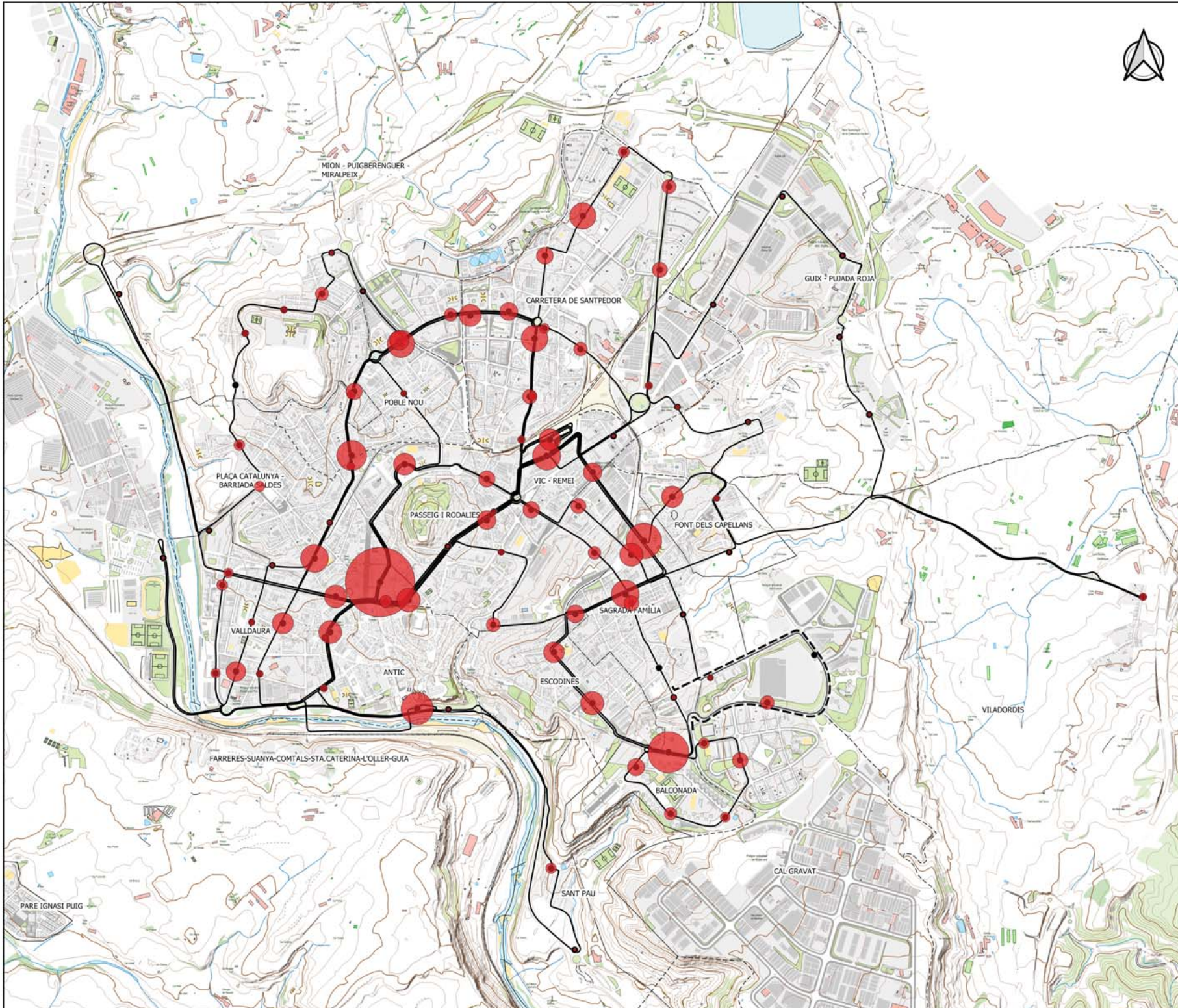
Llegenda

Càrrega de viatgers per parada



Línies urbanes de bus

— Línies amb servei en dies feiners

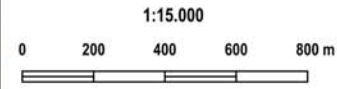


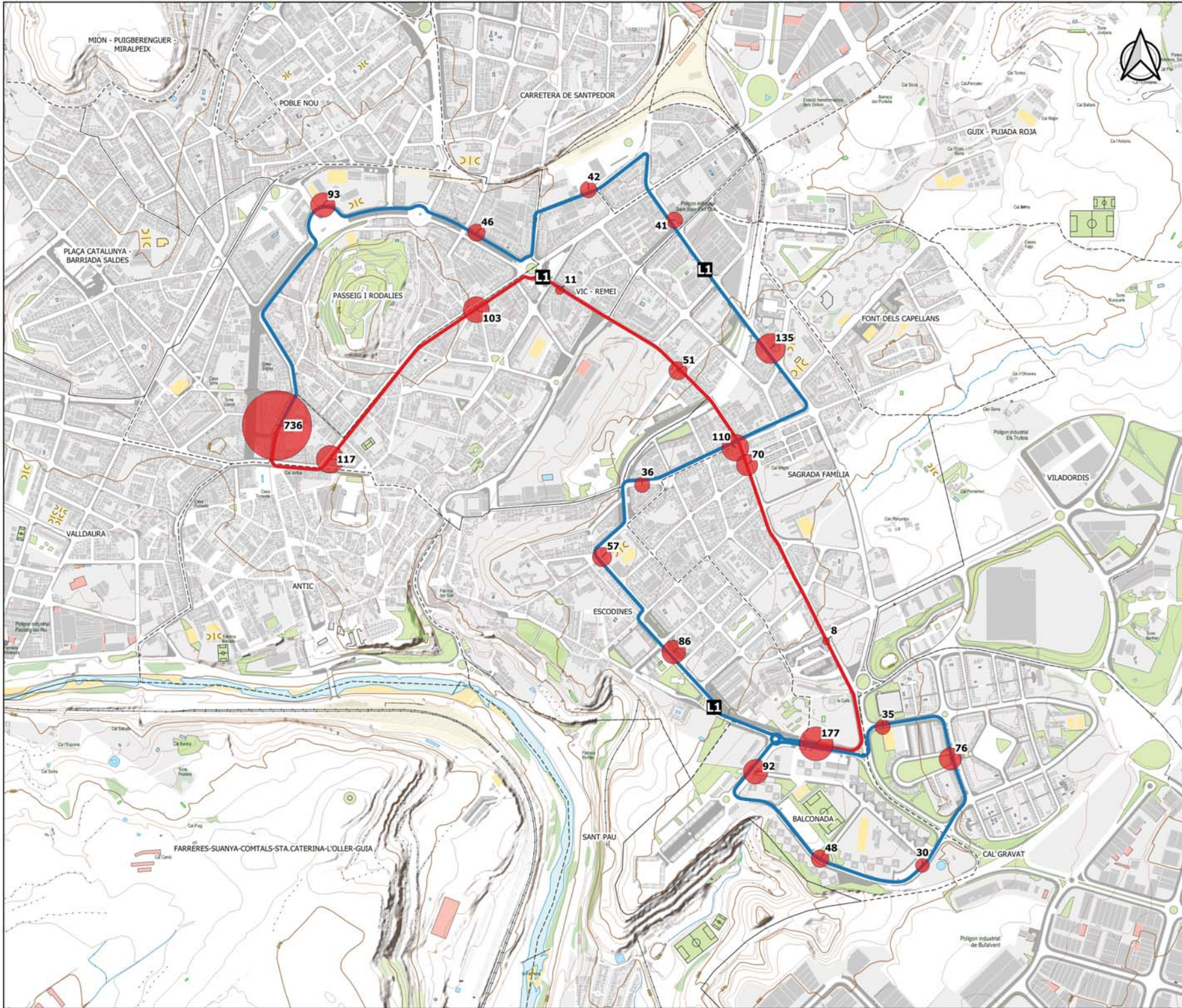
TP_27



PLA DE MOBILITAT URBANA SOSTENIBLE DE MANRESA

TRANSPORT PÚBLIC. BUS URBÀ
ESQUEMA DE CÀRREGA. TOTAL





Llegenda

Càrrega de viatgers per parada

■ Volum de càrrega

○ 750
○ 200
○ 100
○ 50
○ 25

Línies amb servei en dies feiners

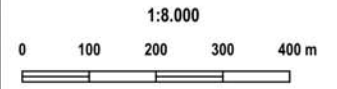
— (L1) Anada
— (L1) Tornada

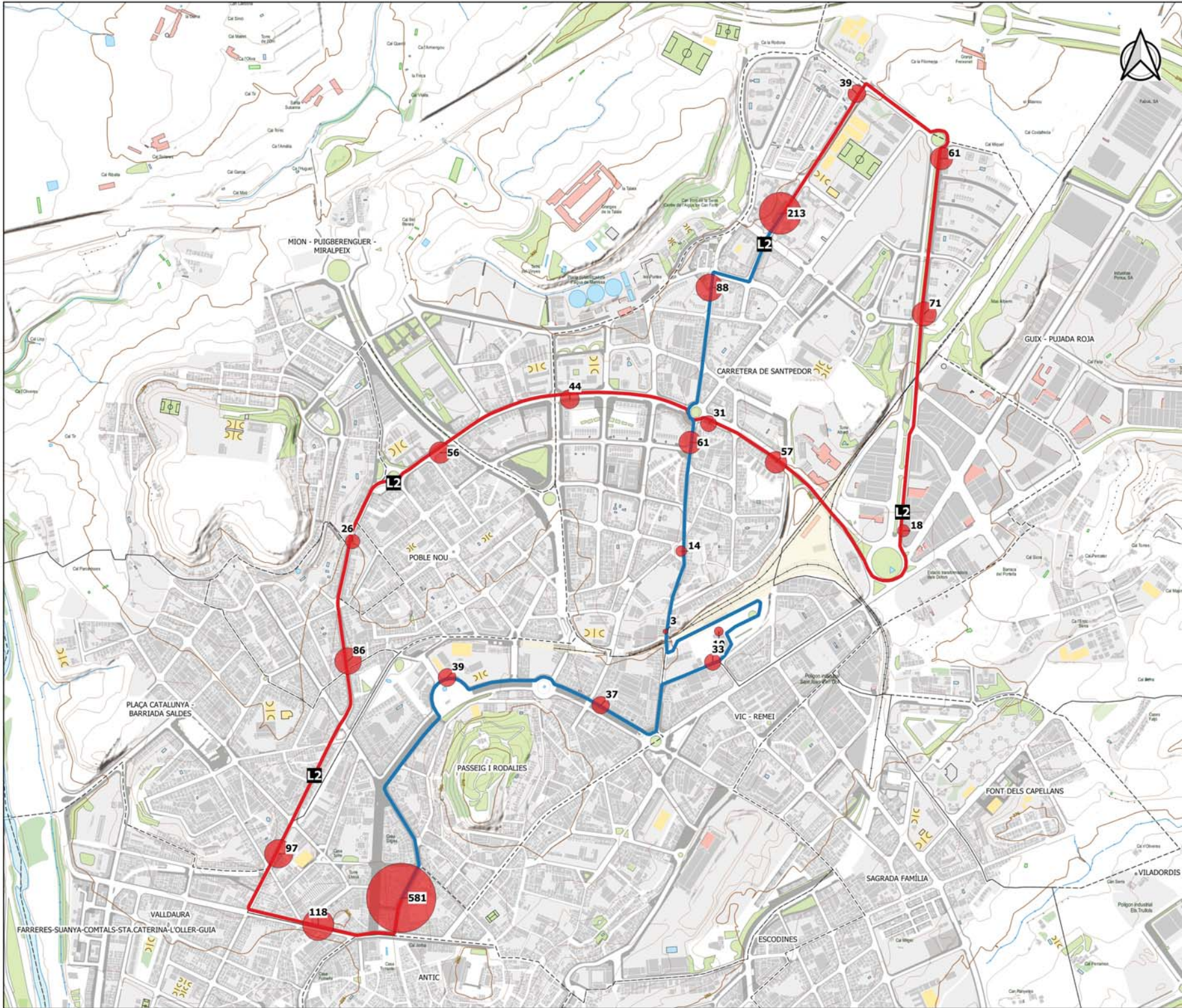
TP_28



PLA DE MOBILITAT URBANA SOSTENIBLE DE MANRESA

TRANSPORT PÚBLIC. BUS URBÀ - L1
ESQUEMA DE CÀRREGA (FEINERS)





Llegenda

Càrrega de viatgers per parada

- Volum de càrrega
- 600
- 200
- 100
- 50
- 25

Línies amb servei en dies feiners

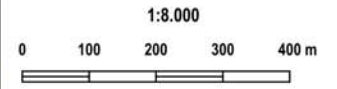
- (L2) Anada
- (L2) Tornada

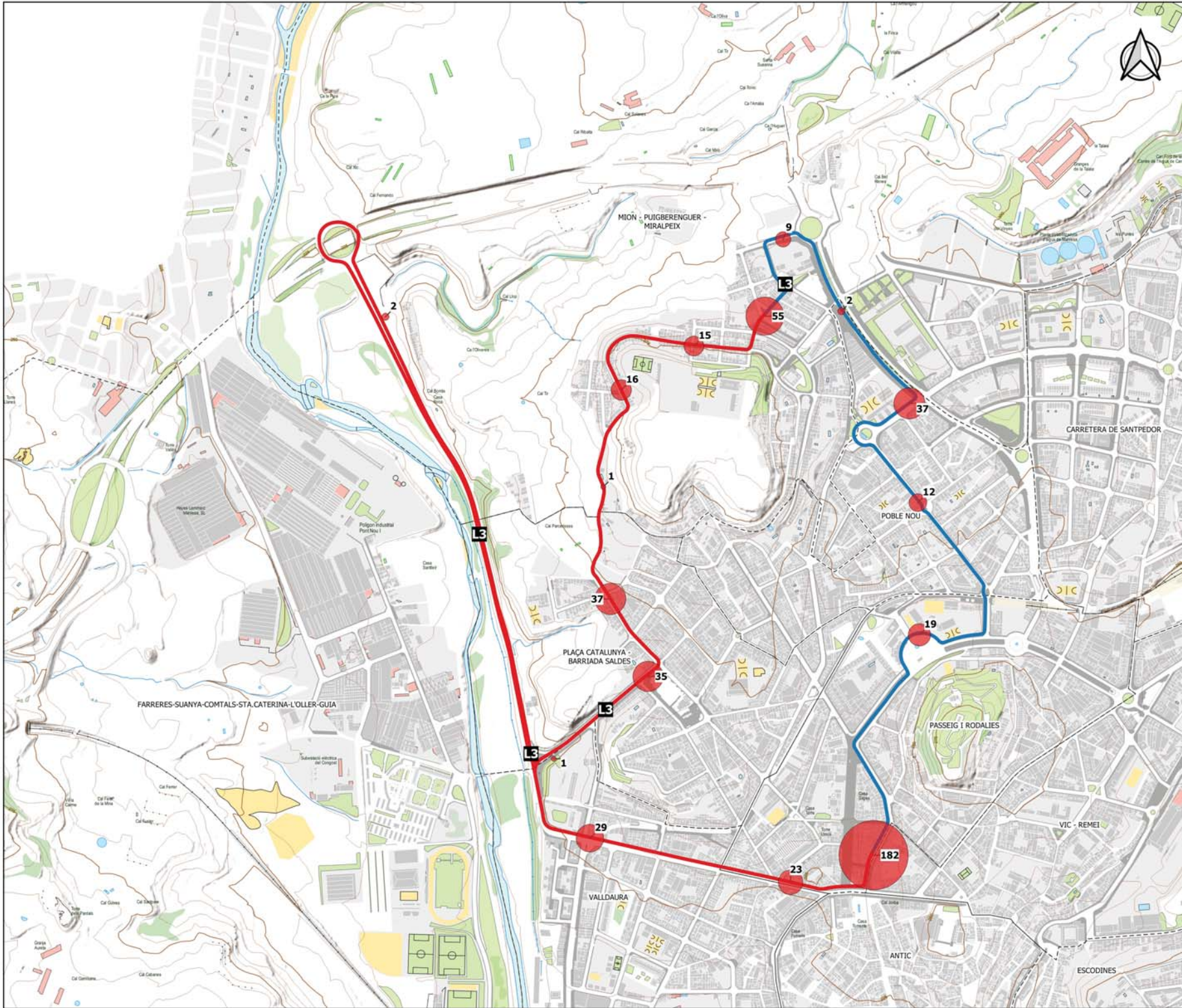
TP_29



PLA DE MOBILITAT URBANA SOSTENIBLE DE MANRESA

TRANSPORT PÚBLIC. BUS URBÀ - L2 ESQUEMA DE CÀRREGA (FEINERS)





Llegenda

Càrrega de viatgers per parada

- Volum de càrrega
- 200
- 100
- 50
- 25

Línies amb servei en dies feiners

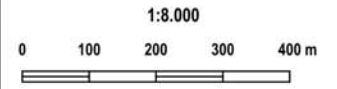
- (L3) Anada
- (L3) Tornada

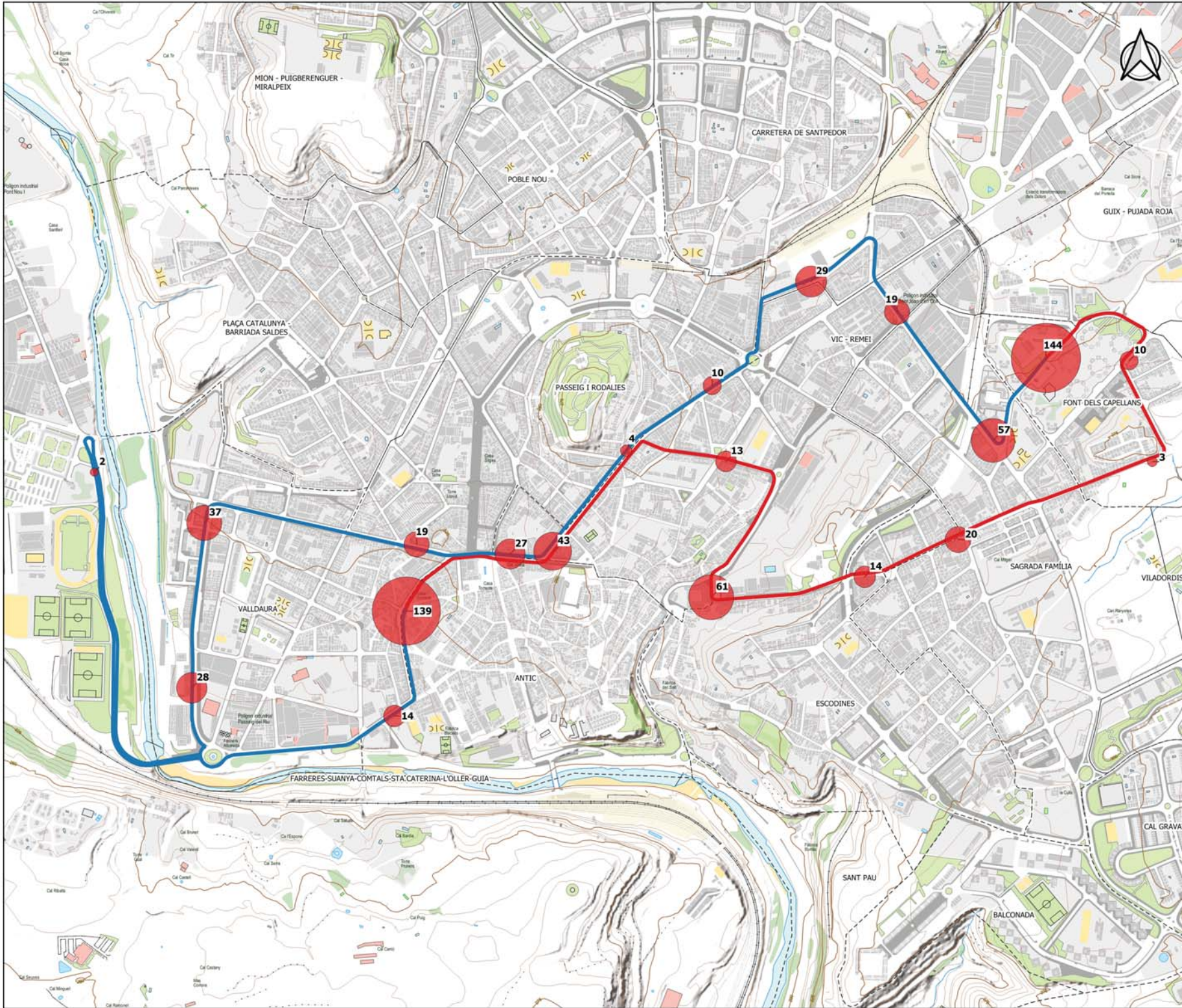
TP_30



PLA DE MOBILITAT URBANA SOSTENIBLE DE MANRESA

TRANSPORT PÚBLIC. BUS URBÀ - L3
ESQUEMA DE CÀRREGA (FEINERS)





Llegenda

Càrrega de viatgers per parada

- Volum de càrrega
- 150
- 100
- 50
- 25

Línies amb servei en dies feiners

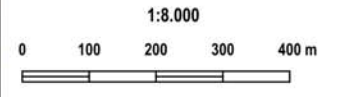
- (L4) Anada
- (L4) Tornada

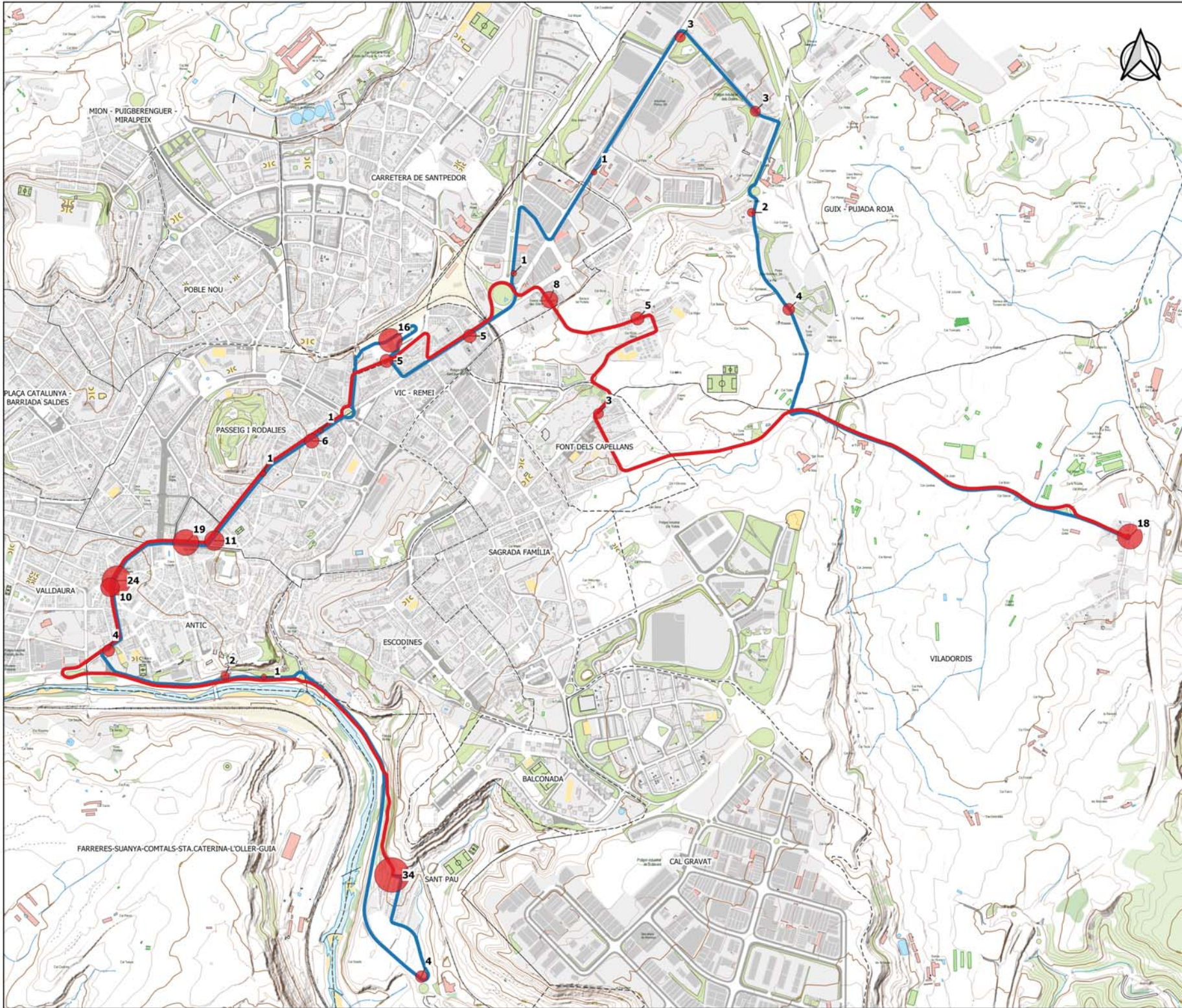
TP_31

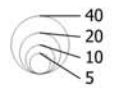


PLA DE MOBILITAT URBANA SOSTENIBLE DE MANRESA

TRANSPORT PÚBLIC. BUS URBÀ - L4
ESQUEMA DE CÀRREGA (FEINERS)





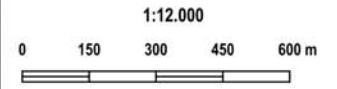
- Llegenda**
- Càrrega de viatgers per parada**
- Volum de càrrega
 -  40
20
10
5
- Línies amb servei en dies feiners**
- (L5) Anada
 - (L5) Tornada

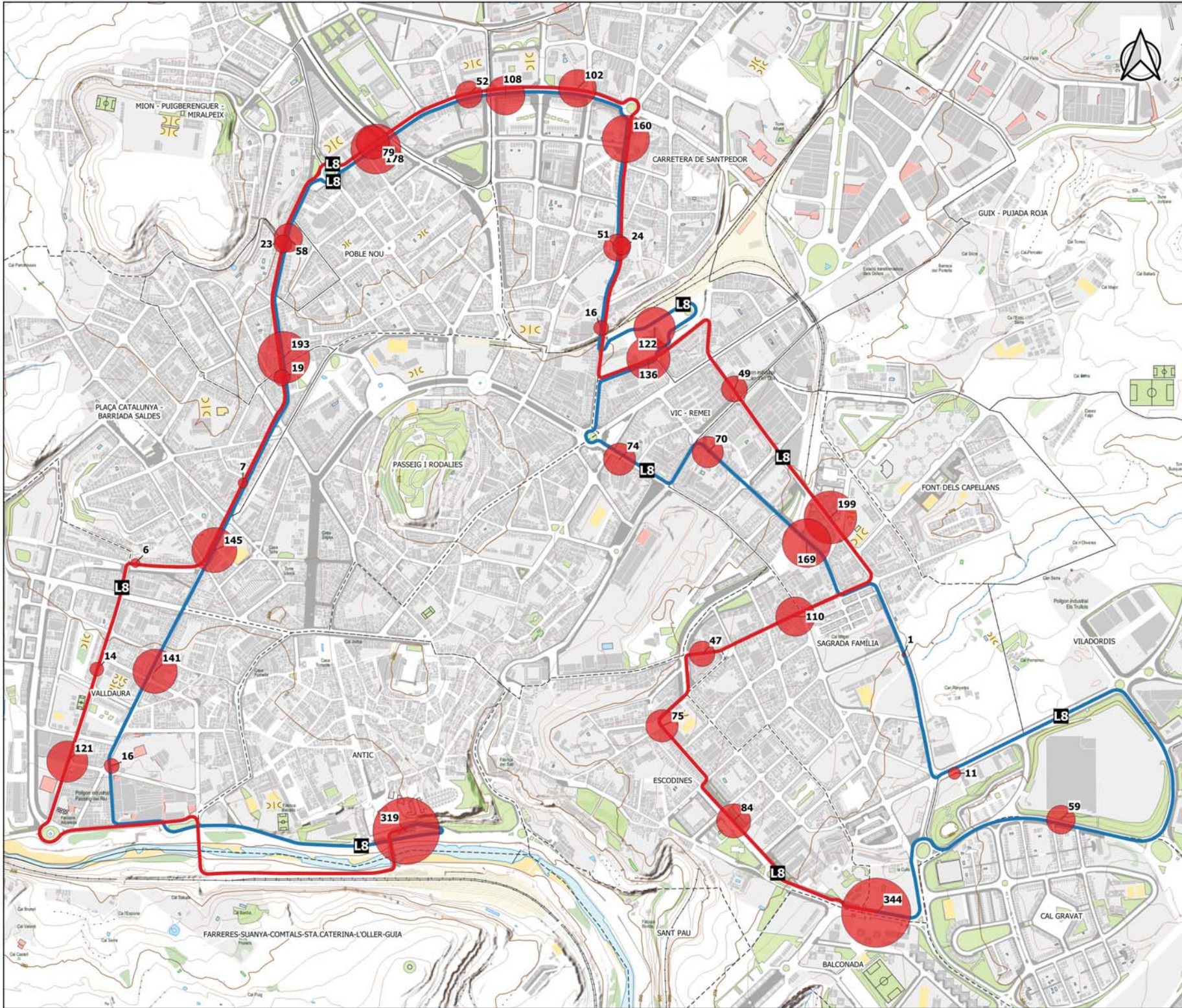
TP_32



PLA DE MOBILITAT URBANA SOSTENIBLE DE MANRESA

TRANSPORT PÚBLIC. BUS URBÀ - L5
ESQUEMA DE CÀRREGA (FEINERS)





Llegenda

Càrrega de viatgers per parada

- Volum de càrrega
- 350
- 250
- 150
- 100
- 50
- 10

Línies amb servei en dies feiners

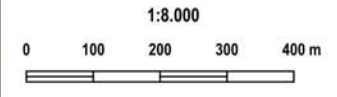
- (L8) Anada
- (L8) Tornada

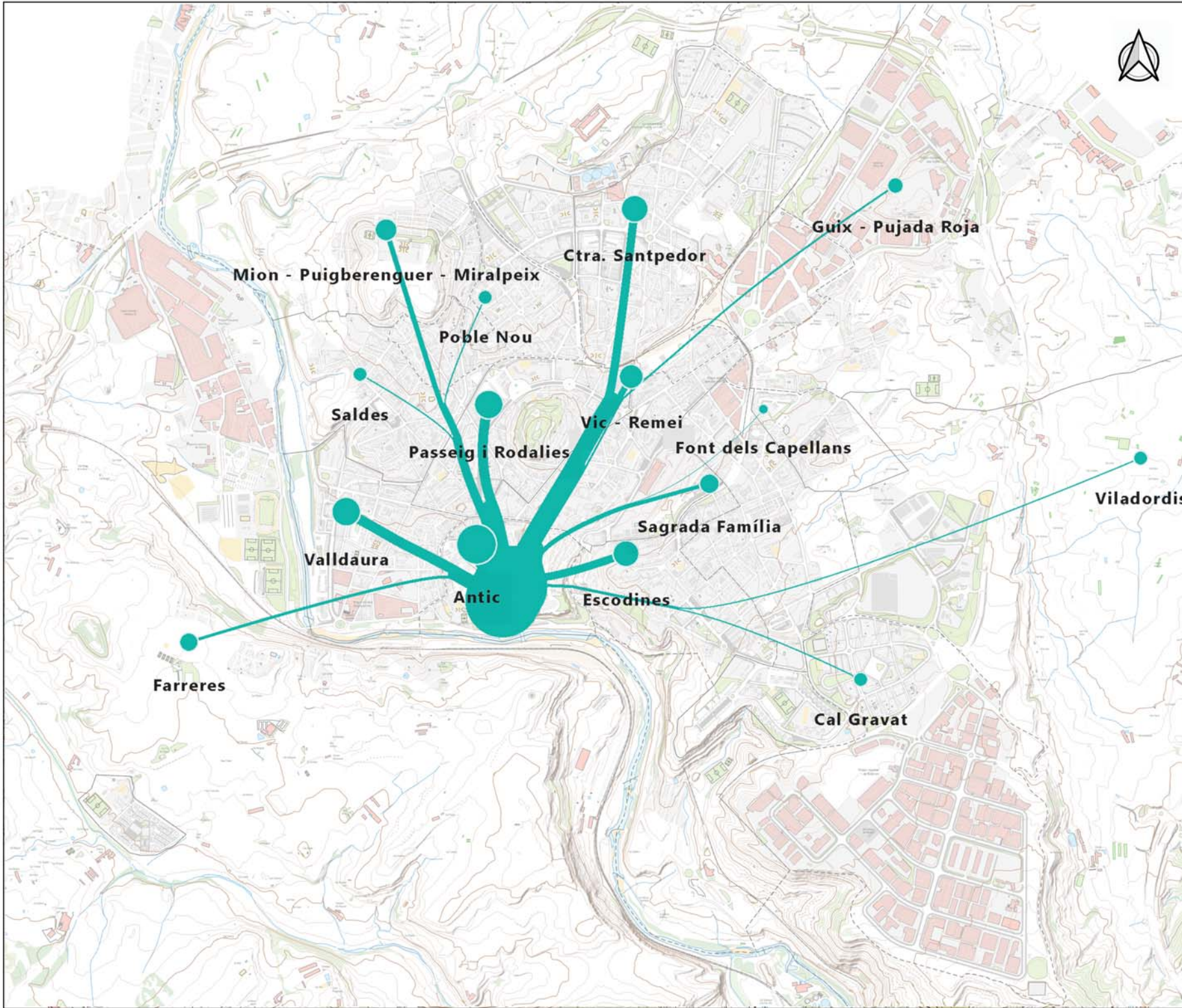
TP_33



PLA DE MOBILITAT URBANA SOSTENIBLE DE MANRESA

TRANSPORT PÚBLIC. BUS URBÀ - L8
ESQUEMA DE CÀRREGA (FEINERS)





Llegenda




Fluxos de viatge
Els fluxos representen el % de viatges a cada districte

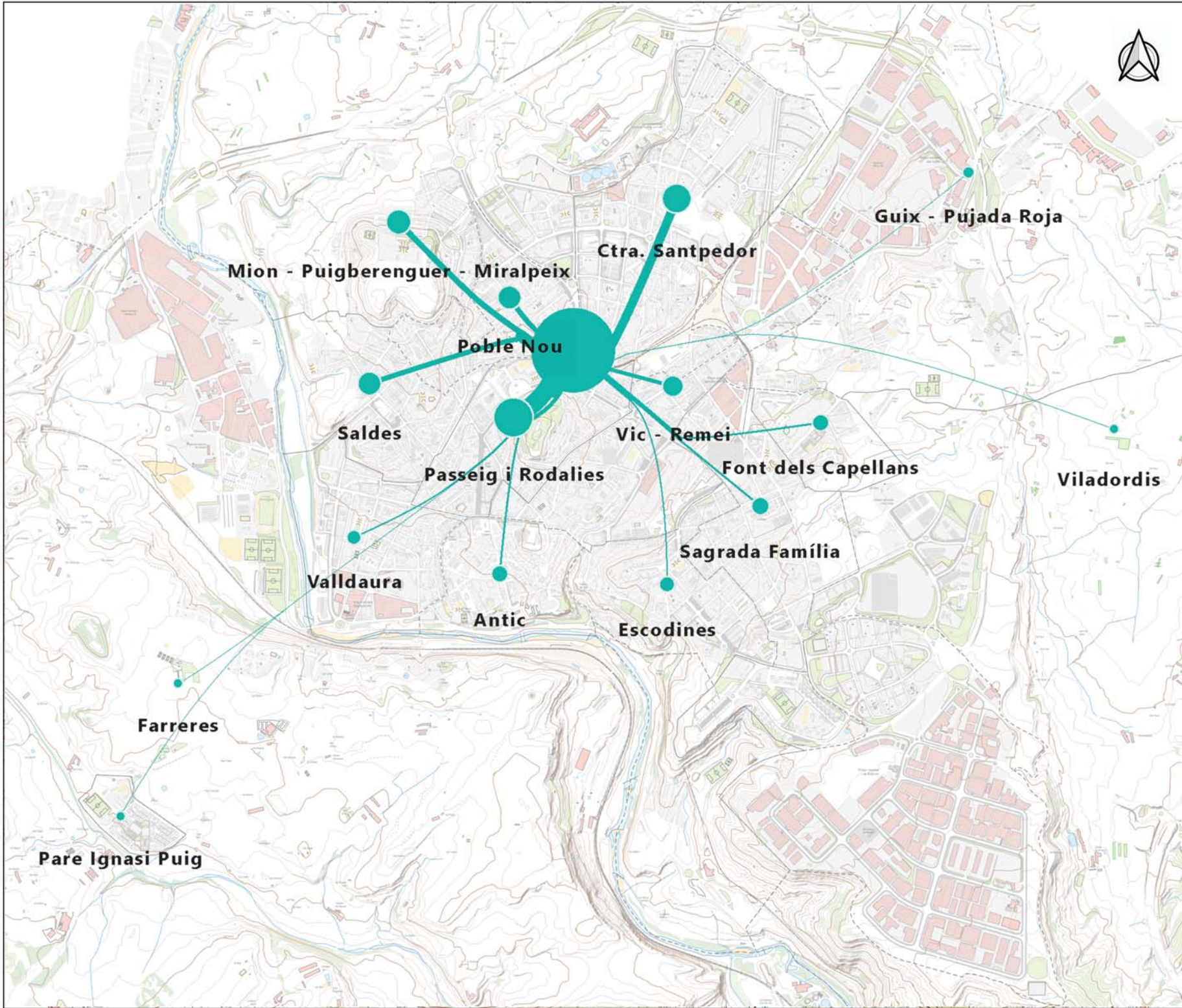
TP_34



PLA DE MOBILITAT URBANA SOSTENIBLE DE MANRESA

FLUXOS DE MOBILITAT :
RELACIONS BARRIS - RENFE





Llegenda



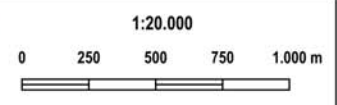
Els fluxos representen el % de viatges a cada districte

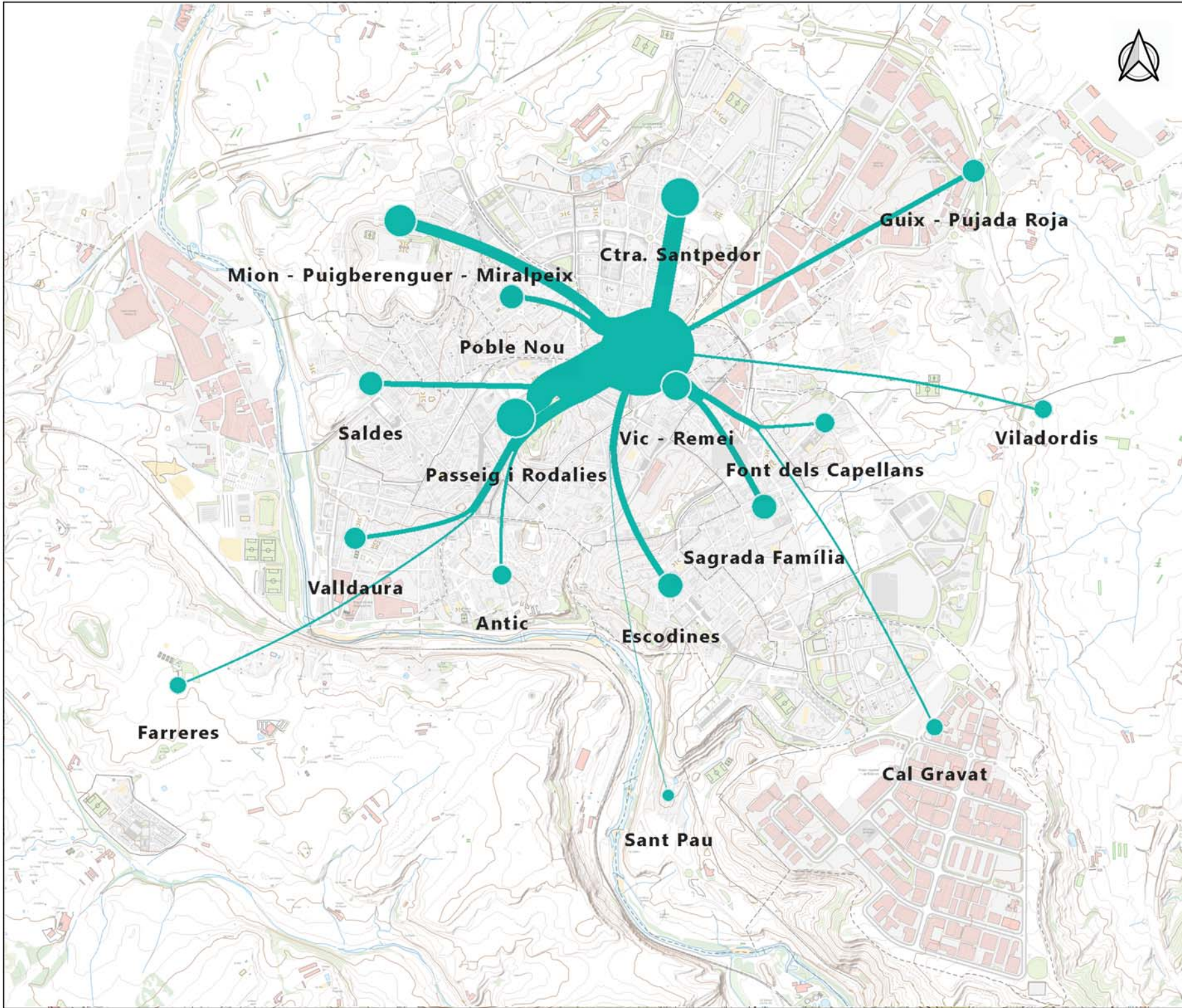
TP_35



PLA DE MOBILITAT URBANA SOSTENIBLE DE MANRESA

FLUXOS DE MOBILITAT :
RELACIONS BARRIS - FCG BAIXADOR





Llegenda



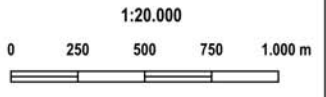
Els fluxos representen el % de viatges a cada districte

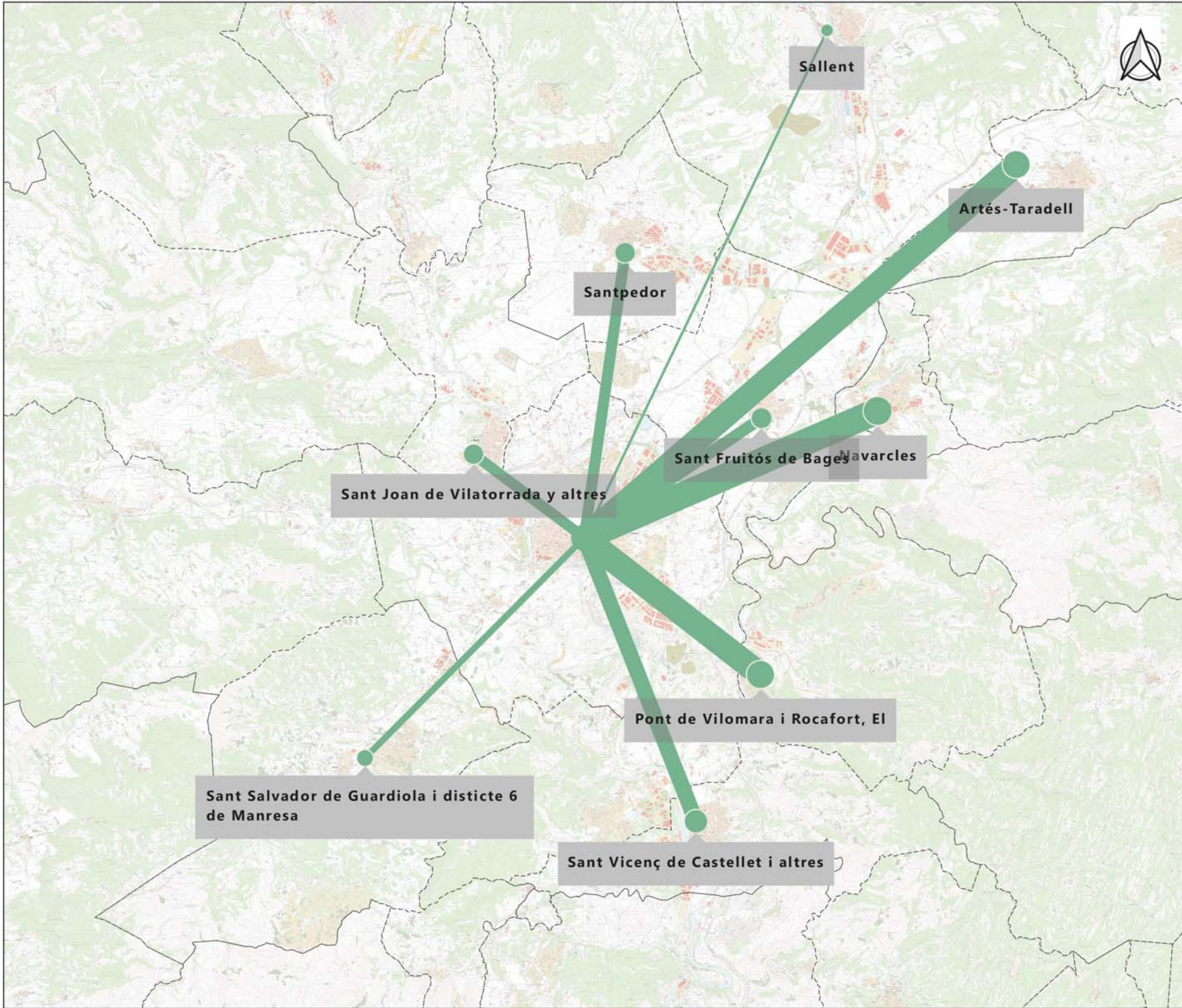
TP_36



PLA DE MOBILITAT URBANA SOSTENIBLE DE MANRESA

FLUXOS DE MOBILITAT :
RELACIONS BARRIS - ESTACIÓ BUS





Llegenda

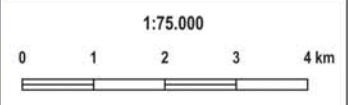


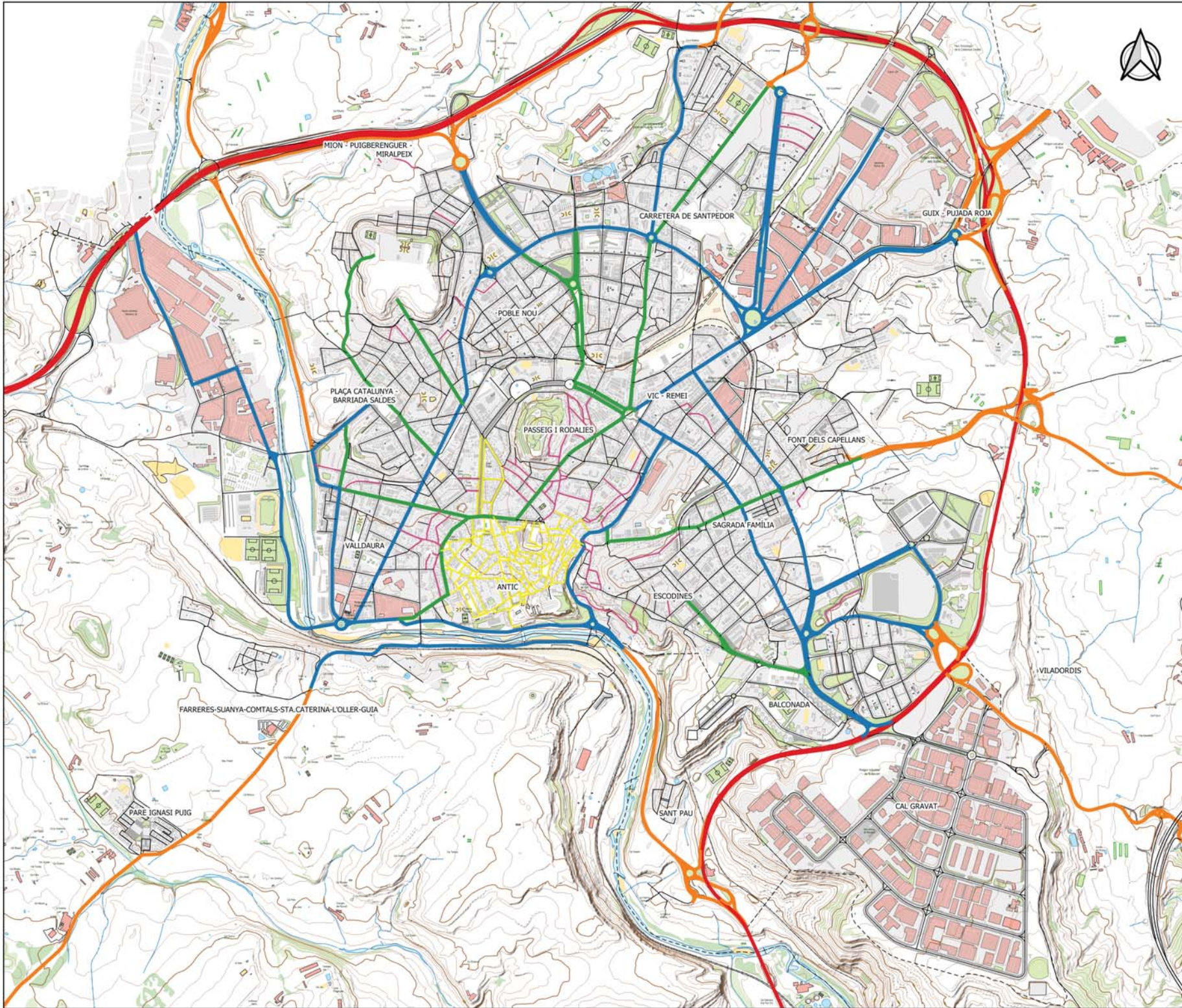
TP_37



PLA DE MOBILITAT URBANA SOSTENIBLE DE MANRESA

MOBILITAT METROPOLITANA:
RATIO OFERTA/DEMANDA (INE)





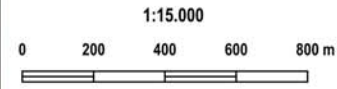
- Llegenda**
- Xarxa vial. Categories**
- Cinturó Ronda-Eix
 - Vies Accés
 - Vies distribuïdors primer nivell
 - Vies distribuïdors segon nivell
 - Zona de vinants (prioritat invertida)
 - Illa de vianants
 - resta del viari

VP_01



PLA DE MOBILITAT URBANA SOSTENIBLE DE MANRESA

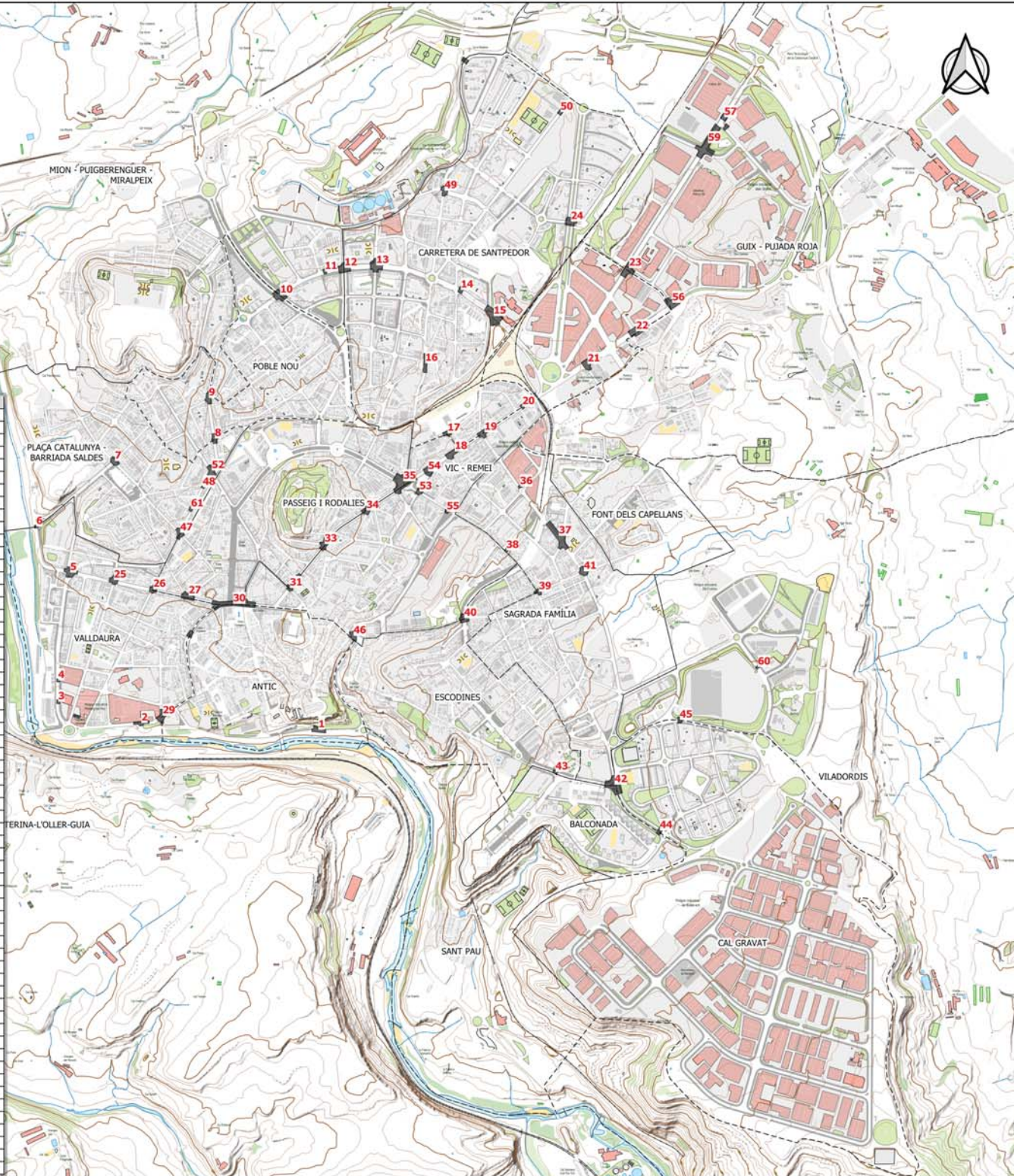
XARXA VIAL BÀSICA





Legenda
 Cruïlles semaforitzades

Id	Adreça
1	Passeig del Riu, 18,
2	Carrer Montseny, 52i,
3	Carrer de Francesc Moragas, 56,
4	Francesc Moragues - Ausiàs March,
5	Ctra. de Cardona, 84,
6	Ctra. de Cardona, 119,
7	Carrer de Lepant, 7,
8	Carrer del Ginjoler, 11,
9	Carrer del Pare Torra, 1,
10	Av. de les Bases de Manresa, 13,
11	Av. de les Bases de Manresa, 55,
12	IES Lacetània,
13	Carrer Cos, 61,
14	Av. de les Bases de Manresa, 129,
15	Av. de les Bases de Manresa, 1,
16	Ctra. de Santpedor, 94,
17	Carrer del Pare Clotet, 12,
18	Ctra. de Vic, 141,
19	Ctra. de Vic, 163,
20	Pont del Ferro,
21	Ctra. de Vic, 217,
22	Ctra. de Vic, 250,
23	Carrer de Sallent, 44,
24	Av. dels Dolors, 34,
25	Carrer del Dos de Maig, 25,
26	Carrer del Bruc, 73,
27	Carrer de Pompeu Fabra, 1,
28	Carrer Muralla de Sant Domènec, 30, BAJO,
29	Muralla de Sant Francesc, 54,
30	Muralla de Sant Domènec, 1,
31	Carrer dels infants, 14,
32	Carrer d'en Botí, 3,
33	Carrer del Sol, 2,
34	Carrer Vic, 81,
35	Ctra. de Vic, 104,
36	Carrer de Sant Cristòfol, 28B,
37	Carrer de Sant Cristòfol, 40,
38	Ctra. del Pont de Vilomara, 73,
39	Ctra. del Pont de Vilomara, 103,
40	Av. de Francesc Macià, 8,
41	Carrer de Viladordis, 77,
42	Plaça de Josep Lluís Sert, 6,
43	Carrer de Sant Joan de Déu, 54,
44	Carrer de l'Amistat, 59,
45	BV-1225, 10,
46	Via de Sant Ignasi, 4,
47	Carrer de Saclosa, 14,
48	Carrer del Bruc, 123,
49	Bv-4501 Santpedor, 212,
50	Carrer de la Pau, 110,
51	Ctra. de Santpedor, 254,
52	Carrer de Barcelona, 1,
53	Ctra. del Pont de Vilomara, 4,
54	Carrer de Mossèn Jacint Verdaguer, 42,
55	Avinguda Bertrand i Serra, 55,
56	Ctra. de Vic, 263,
57	Carrer de Sallent, 78,
58	Carrer de Sallent, 78,
59	P.I. Els Dolors - Sallent - Castelladral,
60	Avinguda dels Països Catalans, 62,
61	Bruc, 128,



VP_02

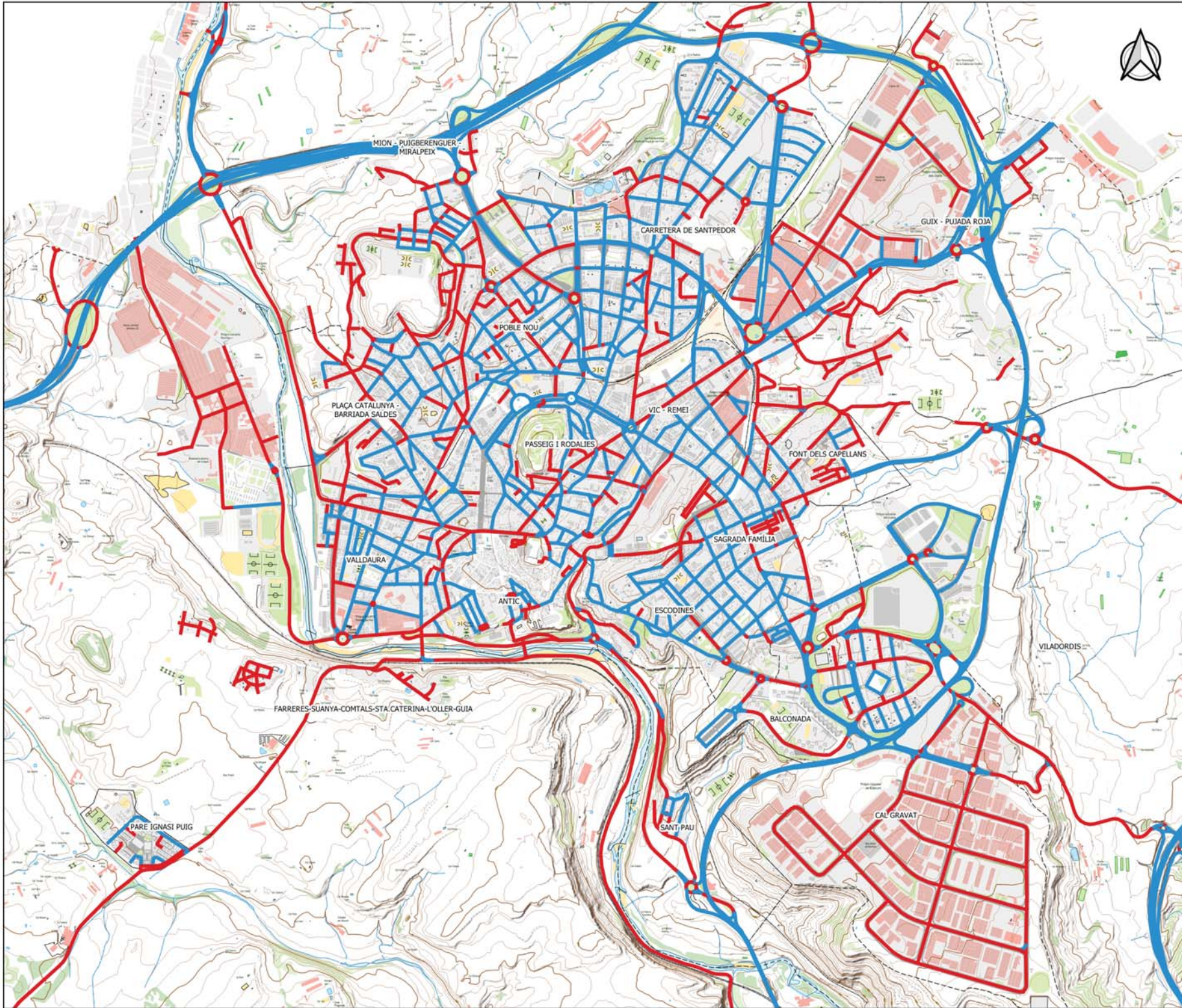


PLA DE MOBILITAT URBANA SOSTENIBLE DE MANRESA

XARXA VIAL SEMAFORITZACIÓ

1:15.000





Llegenda

Sentits de circulació

- Sentit únic
- Doble sentit

Font: OpenStreetMap

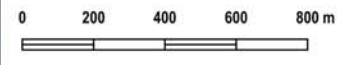
VP_03

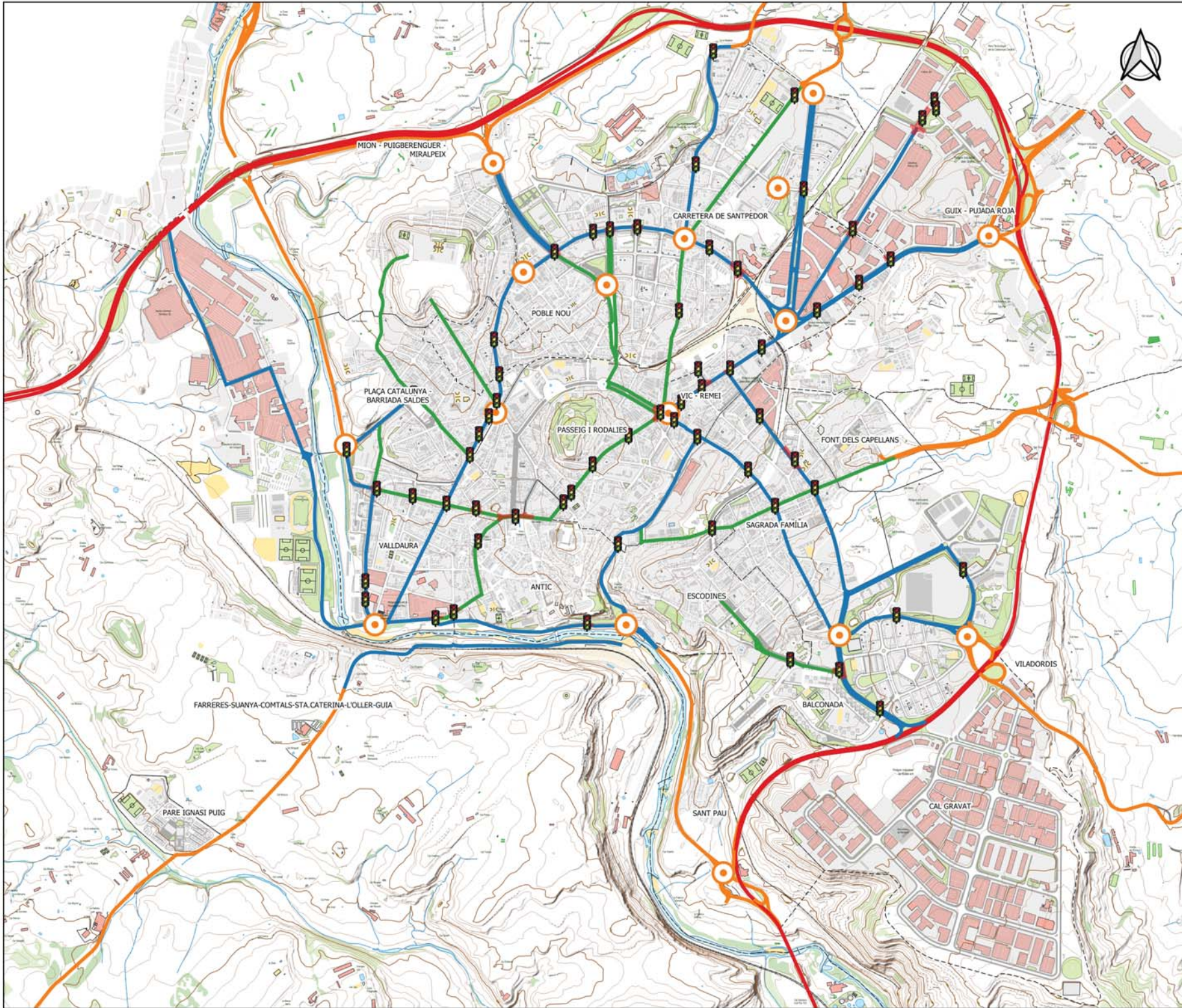


PLA DE MOBILITAT URBANA SOSTENIBLE DE MANRESA

XARXA VIAL
SENTIT DE CIRCULACIÓ

1:15.000





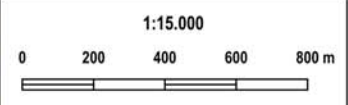
- Llegenda**
-  Rontondes
 -  Cruïlles semaforitzades
- Principals eixos de transit**
-  Cinturó Ronda-Eix
 -  Vies Accés
 -  Vies distribuïdors primer nivell
 -  Vies distribuïdors segon nivell

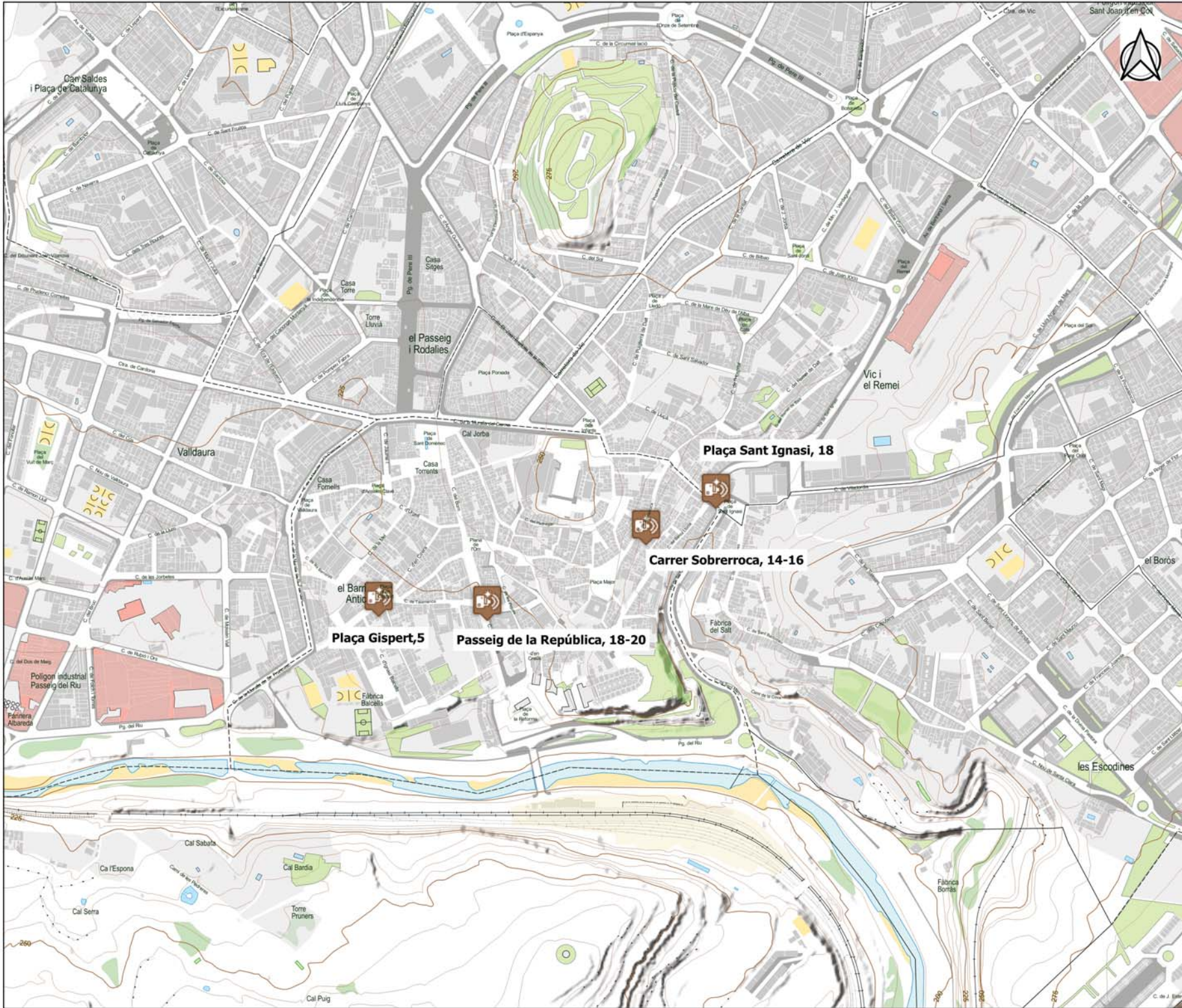
VP_04



PLA DE MOBILITAT URBANA SOSTENIBLE DE MANRESA

XARXA VIAL ROTONDES I ENLAÇOS D'ACCÉS A VIARI D'ALTA CAPACITAT





Llegenda

Elements de control de trànsit



VP_05



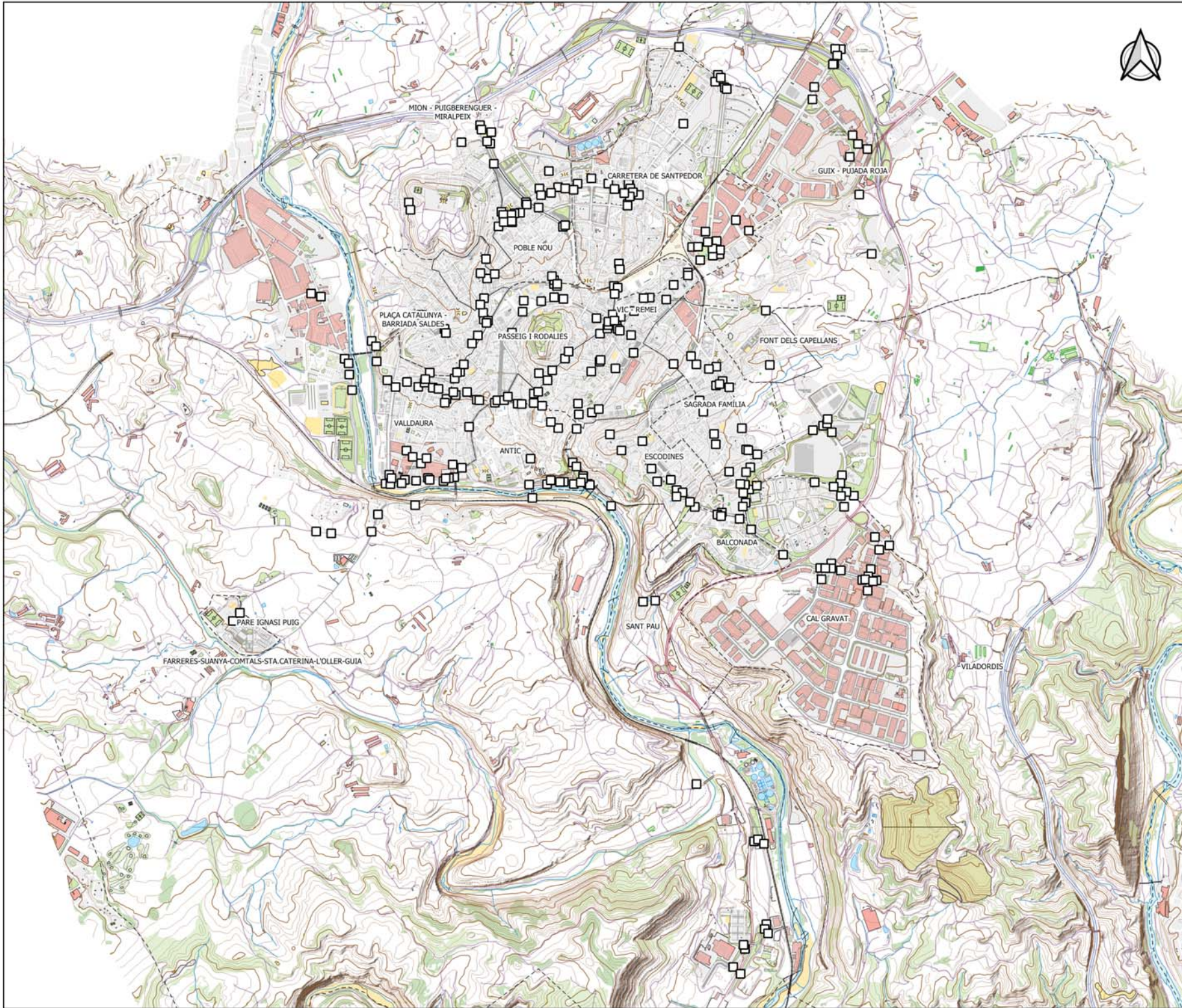
PLA DE MOBILITAT URBANA SOSTENIBLE DE MANRESA

CONTROL DE TRANSIT CAMERES

1:5.000

0 75 150 225 m





Llegenda

Senyalització vertical

- Senyals d'orientació a zona urbana

↑ Manresa-Igualada

Masia del Calvet →

Zona Esportiva →


Font: Ajuntament Manresa

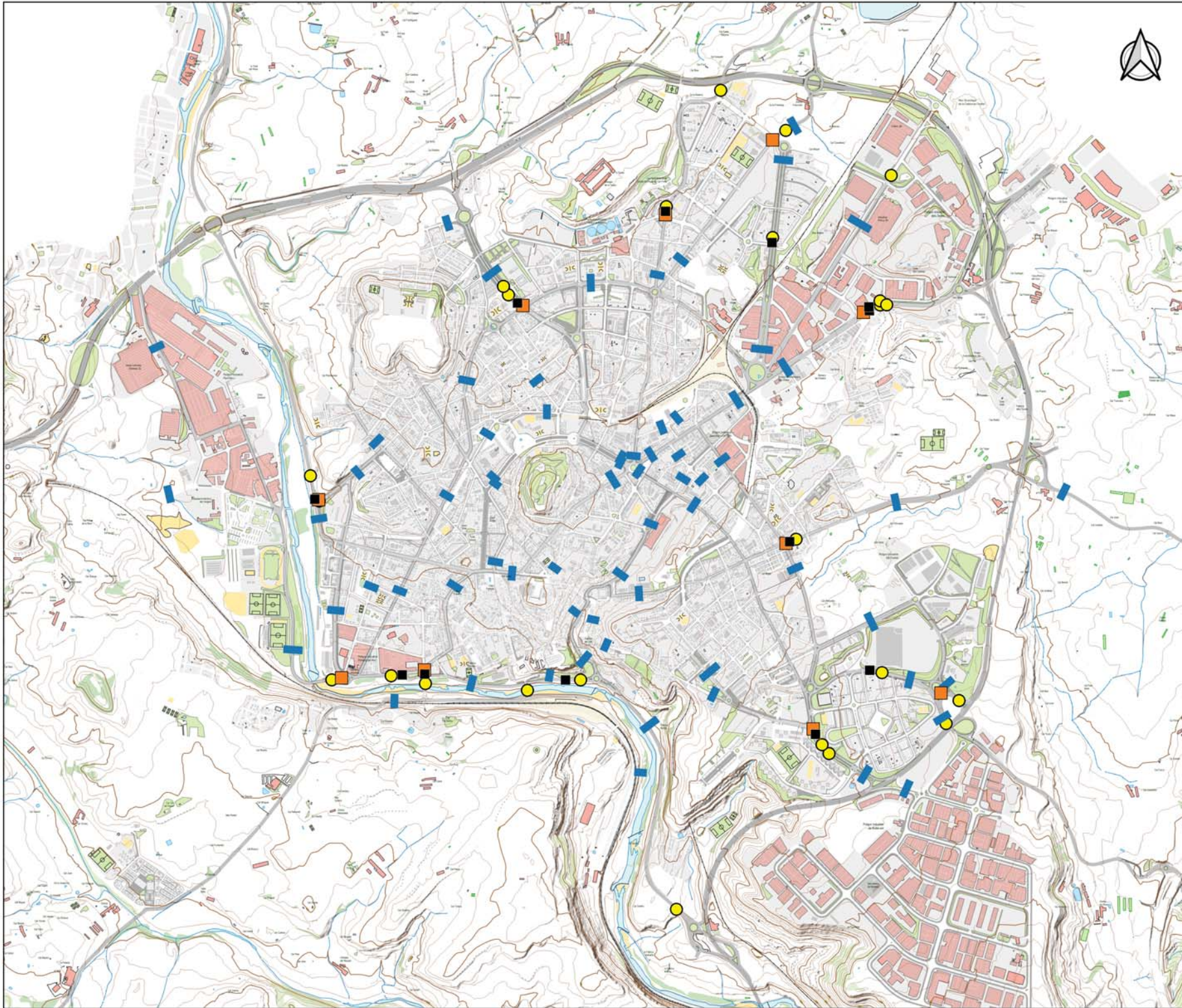
VP_06



PLA DE MOBILITAT URBANA SOSTENIBLE DE MANRESA

SENYALITZACIÓ VERTICAL
ORIENTACIÓ A ZONA URBANA





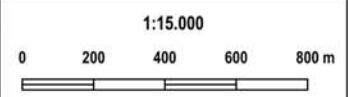
- Llegenda**
- Enquestes OD
 - Aforaments direccionals
 - Aforaments Ajuntament
 - Aforaments PMUS

VP_07



PLA DE MOBILITAT URBANA SOSTENIBLE DE MANRESA

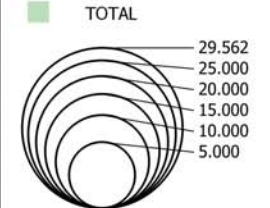
PUNTS DE INFORMACIÓ.
AFORAMENTS I ENQUESTES



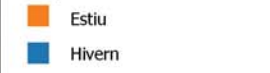


Legenda

Nous punts d'aforament del PMUS



Aforaments municipals per temporada



Intentistes de transit



VP_08

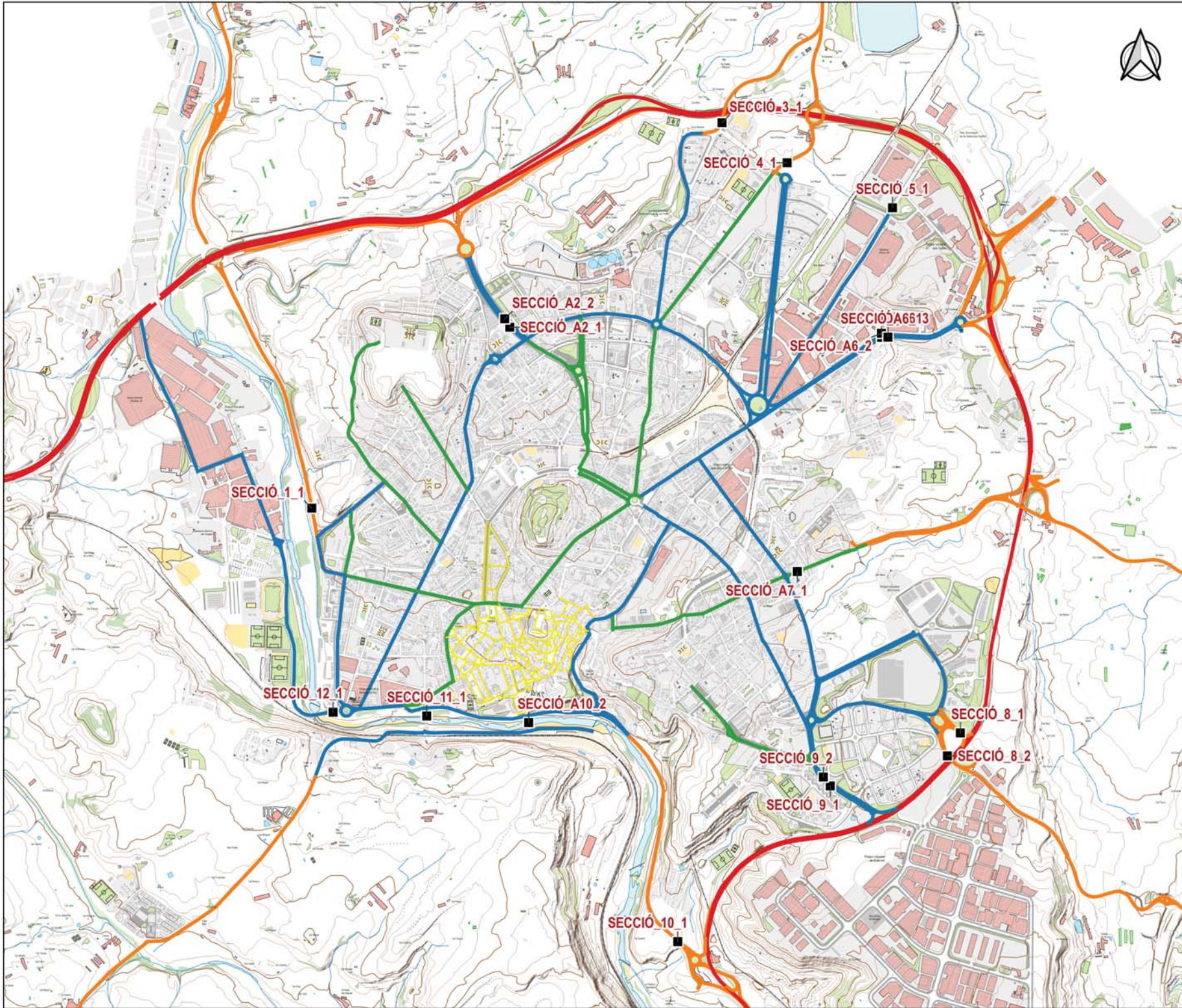


PLA DE MOBILITAT URBANA SOSTENIBLE DE MANRESA

AFORAMENT.
INTENSITAT DE TRANSIT

1:15.000





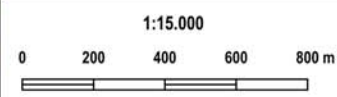
- Llegenda**
- Punts d'aforament PMUS**
- Seccions Aforadas
- Principals eixos de transit**
- Cinturó Ronda-Eix
 - Vies Accés
 - Vies distribuïdores primer nivell
 - Vies distribuïdores segon nivell

VP_09



PLA DE MOBILITAT URBANA SOSTENIBLE DE MANRESA

AFORAMENT.
PUNTS D'AFORAMENT DEL PMUS





Llegenda

- Aparcament regulat per tipus**
- Places Zona blava
 - Places Zona taronja (tarifa reduïda)
 - Places Zona Verda
- Delimitació i ampliacions zona verda**
- Centre històric sector A
 - Centre històric sector A (ampliació)
 - Centre històric sector A (2a ampliació)

AP_01



PLA DE MOBILITAT URBANA SOSTENIBLE DE MANRESA

APARCAMENT REGULAT

1:5.000

